

## Certificat de superficie de la partie privative

Numéro de dossier : 23/IMO/ [REDACTED] 3036  
Date du repérage : 24/08/2023  
Heure d'arrivée : 14 h 30  
Durée du repérage : 01 h 01

La présente mission consiste à établir la superficie de la surface privative des biens ci-dessous désignés, afin de satisfaire aux dispositions de la loi pour l'Accès au logement et un urbanisme rénové (ALUR) du 24 mars 2014 art. 54 II et V, de la loi n° 96/1107 du 18 décembre 1996, n°2014-1545 du 20 décembre 2014 et du décret n° 97/532 du 23 mai 1997, en vue de reporter leur superficie dans un acte de vente à intervenir, en aucun cas elle ne préjuge du caractère de décence ou d'habilité du logement.

**Extrait de l'Article 4-1** - La superficie de la partie privative d'un lot ou d'une fraction de lot, mentionnée à l'article 46 de la loi du 10 juillet 1965, est la superficie des planchers des locaux clos et couverts après déduction des surfaces occupées par les murs, cloisons, marches et cages d'escalier, gaines, embrasures de portes et de fenêtres. Il n'est pas tenu compte des planchers des parties des locaux d'une hauteur inférieure à 1,80 m.

**Extrait Art.4-2** - Les lots ou fractions de lots d'une superficie inférieure à 8 mètres carrés ne sont pas pris en compte pour le calcul de la superficie mentionnée à l'article 4-1.

<b>Désignation du ou des bâtiments</b> <i>Localisation du ou des bâtiments :</i> Département : .... <b>Paris</b> Adresse : ..... <b>28 Bd d'Indochine</b> Commune : ..... <b>75019 PARIS - 19EME</b>  Désignation et situation du ou des lots de copropriété : <b>9 ème, Lot numéro 904</b>	<b>Désignation du propriétaire</b> <i>Désignation du client :</i> Nom et prénom : . <b>Mme [REDACTED]</b> Adresse : ..... <b>[REDACTED]</b> <b>TOULON</b>
<b>Donneur d'ordre (sur déclaration de l'intéressé)</b> Nom et prénom : <b>Maître Fabienne ALLAIRE</b> Adresse : .....	<b>Repérage</b> Périmètre de repérage : <b>appartement</b>
<b>Désignation de l'opérateur de diagnostic</b> Nom et prénom : ..... <b>CHIERE Jean-Louis</b> Raison sociale et nom de l'entreprise : ..... <b>CADIC</b> Adresse : ..... <b>17 Bis Av Ernest Renan</b> <b>95210 SAINT GRATIEN</b> Numéro SIRET : ..... <b>51955971</b> Désignation de la compagnie d'assurance : ... <b>ALLIANZ</b> Numéro de police et date de validité : ..... <b>54862353 / 01/01/2024</b>	
<b>Superficie privative en m<sup>2</sup> du lot</b>	

**Surface loi Carrez totale : 30,54 m<sup>2</sup> (trente mètres carrés cinquante-quatre)**  
**Surface au sol totale : 32,73 m<sup>2</sup> (trente-deux mètres carrés soixante-treize)**

Résultat du repérage

Date du repérage : **24/08/2023**

Documents remis par le donneur d'ordre à l'opérateur de repérage :  
**Néant**

Représentant du propriétaire (accompagnateur) :  
**Maître Fabienne ALLAIRE**

Tableau récapitulatif des surfaces de chaque pièce au sens Loi Carrez :

Parties de l'immeuble bâties visitées	Superficie privative au sens Carrez	Surface au sol	Motif de non prise en compte
Salle de bain	2,89	2,89	
Chambre	10,05	11,19	
Wc	0,92	1,13	
Séjour-cuisine	12,14	12,98	
Dégagement	4,54	4,54	

Superficie privative en m<sup>2</sup> du lot :

**Surface loi Carrez totale : 30,54 m<sup>2</sup> (trente mètres carrés cinquante-quatre)**

**Surface au sol totale : 32,73 m<sup>2</sup> (trente-deux mètres carrés soixante-treize)**

Fait à **SAINT GRATIEN**, le **30/08/2023**



# DPE Diagnostic de performance énergétique (logement)

N°ADEME : [2375E2872321W](#)  
Etabli le : 30/08/2023  
Valable jusqu'au : 29/08/2033

Ce document vous permet de savoir si votre logement est économe en énergie et préserve le climat. Il vous donne également des pistes pour améliorer ses performances et réduire vos factures. *Pour en savoir plus : <https://www.ecologie.gouv.fr/diagnostic-performance-energetique-dpe>*

Aperçu non disponible

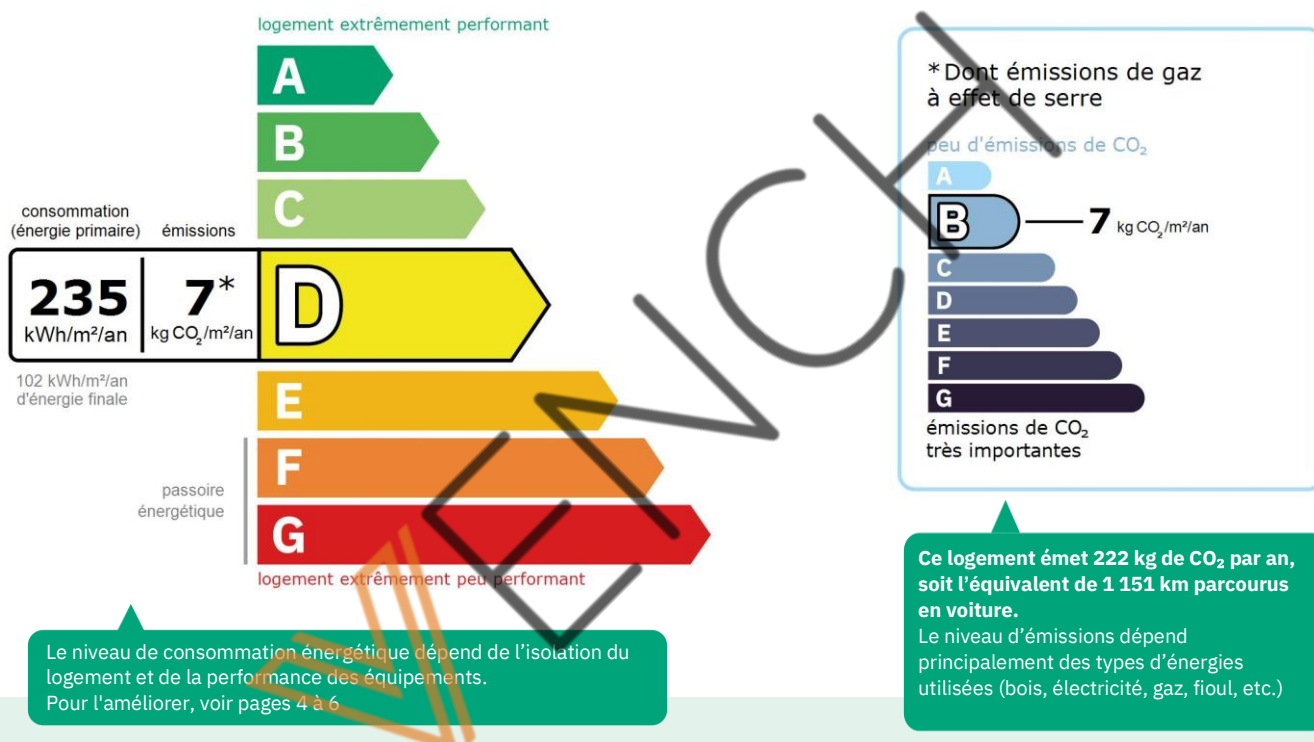


Adresse : **28 Bd d'Indochine**  
**75019 PARIS - 19EME**  
9 ème, N° de lot: 904

Type de bien : Appartement  
Année de construction : 2013 - 2021  
Surface habitable : **30,54 m<sup>2</sup>**

Propriétaire : Mme [REDACTED]  
Adresse : [REDACTED] TOULON

## Performance énergétique et climatique



## Estimation des coûts annuels d'énergie du logement

Les coûts sont estimés en fonction des caractéristiques de votre logement et pour une utilisation standard sur 5 usages (chauffage, eau chaude sanitaire, climatisation, éclairage, auxiliaires) voir p.3 pour voir les détails par poste.



entre **430 €** et **610 €** par an

Prix moyens des énergies indexés au 1er janvier 2021 (abonnements compris)

Comment réduire ma facture d'énergie ? Voir p. 3

### Informations diagnostiqueur

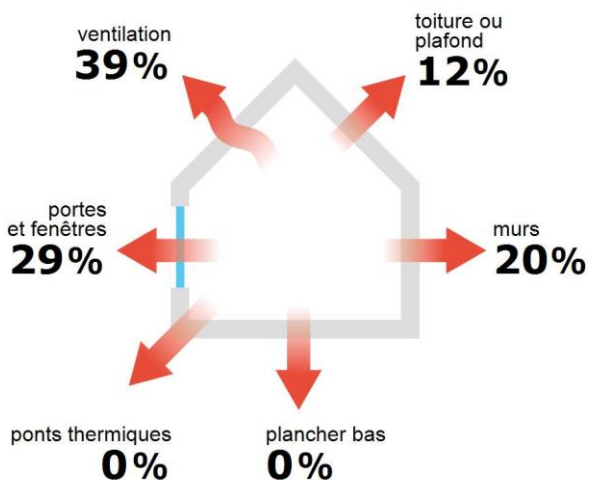
**CADIC**  
17 Bis Av Ernest Renan  
95210 SAINT GRATIEN  
tel : 0680591863

Diagnostiqueur : **CHIERE Jean-Louis**  
Email : [jlc.chiere@gmail.com](mailto:jlc.chiere@gmail.com)  
N° de certification : DTI2217  
Organisme de certification : DEKRA Certification



À l'attention du propriétaire du bien au moment de la réalisation du DPE : Dans le cadre du Règlement général sur la protection des données (RGPD), l'Ademe vous informe que vos données personnelles (Nom-Prénom-Adresse) sont stockées dans la base de données de l'observatoire DPE à des fins de contrôles ou en cas de contestations ou de procédures judiciaires. Ces données sont stockées jusqu'à la date de fin de validité du DPE. Vous disposez d'un droit d'accès, de rectification, de portabilité, d'effacement ou une limitation du traitement de ces données. Si vous souhaitez faire valoir votre droit, veuillez nous contacter à l'adresse mail indiquée à la page «Contacts» de l'Observatoire DPE (<https://observatoire-dpe.ademe.fr/>).

### Schéma des déperditions de chaleur



### Performance de l'isolation

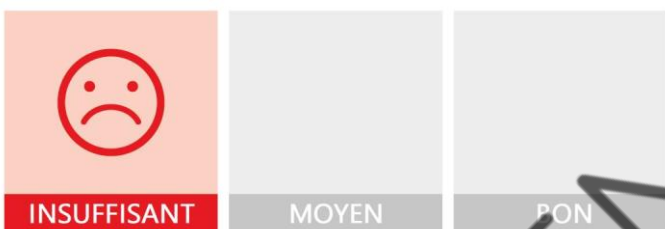


### Système de ventilation en place



VMC SF Hygro A après 2012

### Confort d'été (hors climatisation)\*



Les caractéristiques de votre logement améliorant le confort d'été :



toiture isolée

Pour améliorer le confort d'été :



Équipez les fenêtres de votre logement de volets extérieurs ou brise-soleil.

### Production d'énergies renouvelables

équipement(s) présent(s) dans ce logement :












panneaux solaires thermiques

D'autres solutions d'énergies renouvelables existent :

- pompe à chaleur
- chauffe-eau thermodynamique
- panneaux solaires photovoltaïques
- géothermie
- réseau de chaleur ou de froid vertueux
- chauffage au bois

\*Le niveau de confort d'été présenté ici s'appuie uniquement sur les caractéristiques de votre logement (la localisation n'est pas prise en compte).

## Montants et consommations annuels d'énergie

Usage	Consommation d'énergie (en kWh énergie primaire)		Frais annuels d'énergie (fourchette d'estimation*)	Répartition des dépenses
 chauffage	⚡ Electrique	3 072 (1 336 é.f.)	entre 180 € et 250 €	 41 %
 eau chaude	⚡ Electrique	3 410 (1 483 é.f.)	entre 200 € et 280 €	 46 %
 refroidissement				0 %
 éclairage	⚡ Electrique	133 (58 é.f.)	entre 10 € et 20 €	 3 %
 auxiliaires	⚡ Electrique	586 (255 é.f.)	entre 40 € et 60 €	 10 %
<b>énergie totale pour les usages recensés :</b>		<b>7 201 kWh</b> (3 131 kWh é.f.)	<b>entre 430 € et 610 €</b> par an	

Pour rester dans cette fourchette d'estimation, voir les recommandations d'usage ci-dessous

Conventionnellement, ces chiffres sont donnés pour une température de chauffage de 19° réduite à 16°C la nuit ou en cas d'absence du domicile, une climatisation réglée à 28° (si présence de clim), et une consommation d'eau chaude de 78ℓ par jour.

é.f. → énergie finale

Prix moyens des énergies indexés au 1er janvier 2021 (abonnements compris)

▲ Seules les consommations d'énergie nécessaires au chauffage, à la climatisation, à la production d'eau chaude sanitaire, à l'éclairage et aux auxiliaires (ventilateurs, pompes) sont prises en compte dans cette estimation. Les consommations liées aux autres usages (électroménager, appareils électroniques...) ne sont pas comptabilisées.

▲ Les factures réelles dépendront de nombreux facteurs : prix des énergies, météo de l'année (hiver froid ou doux...), nombre de personnes dans le logement et habitudes de vie, entretien des équipements....

## Recommandations d'usage pour votre logement

Quelques gestes simples pour maîtriser votre facture d'énergie :



### Température recommandée en hiver → 19°C

Chauffer à 19°C plutôt que 21°C, c'est -23% sur votre facture **soit -63€ par an**

#### Astuces


- Diminuez le chauffage quand vous n'êtes pas là.
- Chauffez les chambres à 17° la nuit.



### Si climatisation, température recommandée en été → 28°C

#### Astuces

- Fermez les fenêtres et volets la journée quand il fait chaud.
- Aérez votre logement la nuit.



### Consommation recommandée → 78ℓ/jour d'eau chaude à 40°C

Estimation faite par rapport à la surface de votre logement (1-2 personnes). Une douche de 5 minute = environ 40ℓ

31ℓ consommés en moins par jour, c'est -27% sur votre facture **soit -87€ par an**

#### Astuces





- Installez des mousseurs d'eau sur les robinets et un pommeau à faible débit sur la douche.
- Réduisez la durée des douches.








En savoir plus sur les bons réflexes d'économie d'énergie : [france-renov.gouv.fr](http://france-renov.gouv.fr)

Voir en annexe le descriptif détaillé du logement et de ses équipements

## Vue d'ensemble du logement







	description	isolation
 <b>Murs</b>	Mur en pan de bois sans remplissage tout venant d'épaisseur $\leq 8$ cm donnant sur l'extérieur Mur en blocs de béton creux d'épaisseur $\leq 20$ cm donnant sur des circulations sans ouverture directe sur l'extérieur	<b>très bonne</b>
 <b>Plancher bas</b>	Dalle béton donnant sur un local chauffé	<b>Sans objet</b>
 <b>Toiture/plafond</b>	Dalle béton donnant sur l'extérieur (terrasse)	<b>très bonne</b>
 <b>Portes et fenêtres</b>	Fenêtres fixes métal à rupture de ponts thermiques, double vitrage avec lame d'argon 20 mm à isolation renforcée Porte(s) bois opaque pleine	<b>moyenne</b>

## Vue d'ensemble des équipements

	description
 <b>Chauffage</b>	Chaudière collective électrique. Emetteur(s): plancher chauffant
 <b>Eau chaude sanitaire</b>	Combiné au système de chauffage, contenance ballon 6000 L, couplé avec un système solaire
 <b>Climatisation</b>	Néant
 <b>Ventilation</b>	VMC SF Hygro A après 2012
 <b>Pilotage</b>	Sans système d'intermittence

## Recommandations de gestion et d'entretien des équipements

Pour maîtriser vos consommations d'énergie, la bonne gestion et l'entretien régulier des équipements de votre logement sont essentiels.

	type d'entretien
 <b>Chauffe-eau</b>	Vérifier la température d'eau du ballon (55°C-60°C) pour éviter le risque de développement de la légionnelle (en dessous de 50°C).
 <b>Eclairage</b>	Eteindre les lumières lorsque personne n'utilise la pièce.
 <b>ECS</b>	Entretien des installations d'ECS solaire.
 <b>Isolation</b>	Faire vérifier les isolants et les compléter tous les 20 ans.
 <b>Radiateur</b>	Laisser les robinets thermostatiques en position ouverte en fin de saison de chauffe. Ne jamais placer un meuble devant un émetteur de chaleur. Purger les radiateurs s'il y a de l'air.
 <b>Ventilation</b>	Nettoyage et réglage de l'installation tous les 3 ans par un professionnel. Nettoyer régulièrement les bouches. Veiller à ouvrir les fenêtres de chaque pièce très régulièrement

Selon la configuration, certaines recommandations relèvent de la copropriété ou du gestionnaire de l'immeuble.

## Recommandations d'amélioration de la performance



Des travaux peuvent vous permettre d'améliorer significativement l'efficacité énergétique de votre logement et ainsi de faire des économies d'énergie, d'améliorer son confort, de le valoriser et de le rendre plus écologique. Le pack ① de travaux vous permet de réaliser les travaux prioritaires, et le pack ② d'aller vers un logement très performant.





Si vous en avez la possibilité, il est plus efficace et rentable de procéder à une rénovation globale de votre logement (voir packs de travaux ① + ② ci-dessous). La rénovation performante par étapes est aussi une alternative possible (réalisation du pack ① avant le pack ②). Faites-vous accompagner par un professionnel compétent (bureau d'études, architecte, entreprise générale de travaux, groupement d'artisans...) pour préciser votre projet et coordonner vos travaux.

1

## Les travaux essentiels



Montant estimé : 400 à 600€

Lot	Description	Performance recommandée
 Chauffage	Mettre à jour le système d'intermittence / régulation (programmateur, robinets thermostatique, isolation réseau)	
 Eau chaude sanitaire	Système actualisé en même temps que le chauffage ▲ Travaux à réaliser par la copropriété	

2

## Les travaux à envisager

Montant estimé : 10200 à 15200€

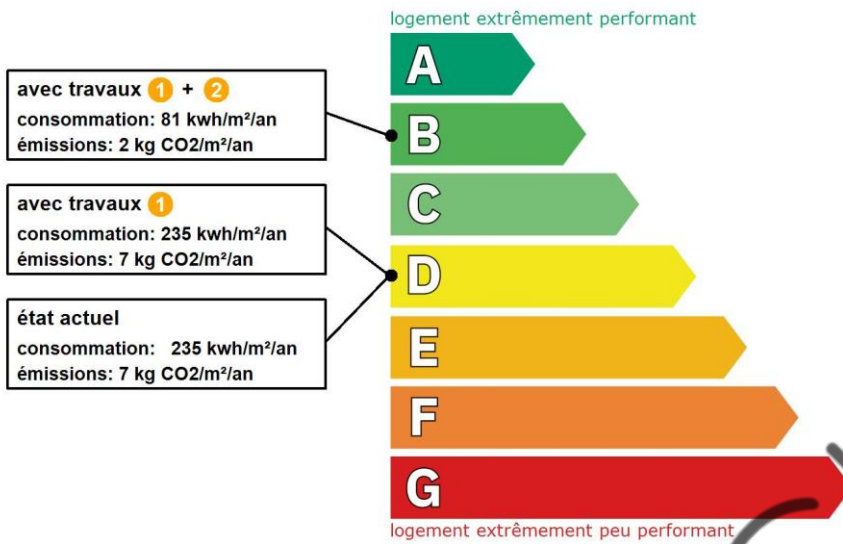
Lot	Description	Performance recommandée
 Chauffage	Remplacer le système de chauffage par une pompe à chaleur air/eau double service chauffage et ECS. ▲ Travaux à réaliser par la copropriété	SCOP = 4
 Eau chaude sanitaire	Système actualisé en même temps que le chauffage ▲ Travaux à réaliser par la copropriété	COP = 4

## Commentaires :

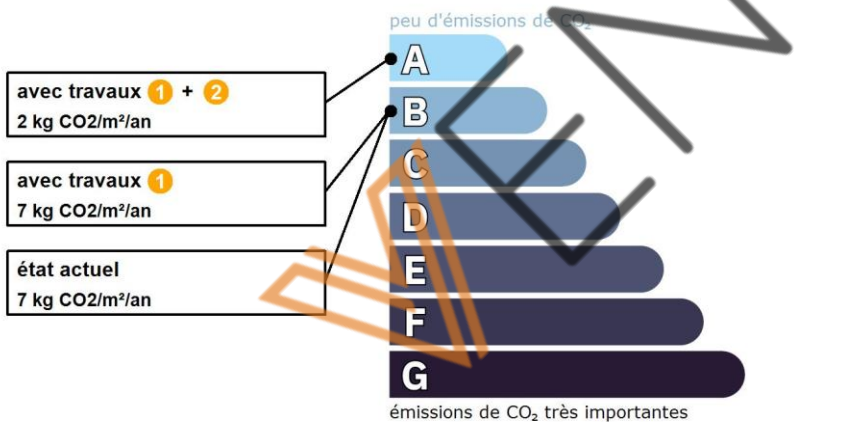
Néant

Recommandations d'amélioration de la performance (suite)

Évolution de la performance après travaux



Dont émissions de gaz à effet de serre



Préparez votre projet !

Contactez le conseiller France Rénov' le plus proche de chez vous, pour des conseils gratuits et indépendants sur vos choix de travaux et d'artisans :

<https://france-renov.gouv.fr/espaces-conseil-fr>

ou 0808 800 700 (prix d'un appel local)

Vous pouvez bénéficier d'aides, de primes et de subventions pour vos travaux :

<https://france-renov.gouv.fr/aides>



Pour répondre à l'urgence climatique et environnementale, la France s'est fixée pour objectif d'ici 2050 de rénover l'ensemble des logements à un haut niveau de performance énergétique.

À court terme, la priorité est donnée à la suppression des énergies fortement émettrices de gaz à effet de serre (fioul, charbon) et à l'éradication des «passoires énergétiques» d'ici 2028.

## Fiche technique du logement

Cette fiche liste les caractéristiques techniques du bien diagnostiqué renseignées par le diagnostiqueur pour obtenir les résultats présentés dans ce document. En cas de problème, contactez la personne ayant réalisé ce document ou l'organisme certificateur qui l'a certifiée (diagnostiqueurs.din.developpement-durable.gouv.fr).

Le présent rapport est établi par une personne dont les compétences sont certifiées par :

DEKRA Certification - Immeuble la Boursidière - Porte I - Rue de La Boursidière 92350 LE PLESSIS-ROBINSON (détail sur [www.info-certif.fr](http://www.info-certif.fr))

Référence du logiciel validé : **LICIEL Diagnostics v4 [Moteur TribuEnergie: 1.4.25.1]**

Justificatifs fournis pour établir le DPE :

Référence du DPE : **23/IMO/ 3036**

Néant

Date de visite du bien : **24/08/2023**

Invariant fiscal du logement : **N/A**

Référence de la parcelle cadastrale :

Méthode de calcul utilisée pour l'établissement du DPE : **3CL-DPE 2021**

Numéro d'immatriculation de la copropriété : **N/A**

### Explications personnalisées sur les éléments pouvant amener à des différences entre les consommations estimées et les consommations réelles :

Les consommations de ce DPE sont calculées pour des conditions d'usage fixées (on considère que les occupants les utilisent suivant des conditions standard), et pour des conditions climatiques moyennes du lieu. Il peut donc apparaître des divergences importantes entre les factures d'énergie que vous payez et la consommation conventionnelle pour plusieurs raisons : suivant la rigueur de l'hiver ou le comportement réellement constaté des occupants, qui peuvent s'écarter fortement de celui choisi dans les conditions standard et également les frais d'énergie qui font intervenir des valeurs qui varient sensiblement dans le temps. Ce DPE utilise des valeurs qui reflètent les prix moyens des énergies que l'Observatoire de l'Énergie constate au niveau national et donc peut s'écarter du prix de votre abonnement. De plus, ce DPE a été réalisé selon une modélisation 3CL (définie par arrêté) qui est sujette à des modifications dans le temps qui peuvent également faire évoluer les résultats.

Les valeurs par défaut utilisées en l'absence de justificatifs.

## Généralités

Donnée d'entrée	Origine de la donnée	Valeur renseignée
Département	Observé / mesuré	75 Paris
Altitude	Donnée en ligne	inférieur à 400 m
Type de bien	Observé / mesuré	Appartement
Année de construction	Estimé	2013 - 2021
Surface habitable du logement	Observé / mesuré	30,54 m <sup>2</sup>
Surface habitable de l'immeuble	Observé / mesuré	3249 m <sup>2</sup> (estimée à partir des tantièmes de copropriété)
Nombre de niveaux du logement	Observé / mesuré	1
Hauteur moyenne sous plafond	Observé / mesuré	2.96 m

## Enveloppe

Donnée d'entrée	Origine de la donnée	Valeur renseignée	
<b>Mur 1 Ouest</b>	Surface du mur	Observé / mesuré	26,25 m <sup>2</sup>
	Type de local adjacent	Observé / mesuré	l'extérieur
	Matériau mur	Observé / mesuré	Mur en pan de bois sans remplissage tout venant
	Épaisseur mur	Observé / mesuré	≤ 8 cm
	Isolation	Observé / mesuré	inconnue
	Année de construction/rénovation	Valeur par défaut	2013 - 2021
<b>Mur 2 Est</b>	Surface du mur	Observé / mesuré	29,2 m <sup>2</sup>
	Type de local adjacent	Observé / mesuré	des circulations sans ouverture directe sur l'extérieur
	Surface Aiu	Observé / mesuré	31,2 m <sup>2</sup>
	Etat isolation des parois Aiu	Observé / mesuré	non isolé
	Surface Aue	Observé / mesuré	6 m <sup>2</sup>
	Etat isolation des parois Aue	Observé / mesuré	non isolé

	Matériau mur	<input type="radio"/> Observé / mesuré	Mur en blocs de béton creux	
	Épaisseur mur	<input type="radio"/> Observé / mesuré	≤ 20 cm	
	Isolation	<input type="radio"/> Observé / mesuré	inconnue	
	Année de construction/rénovation	<input checked="" type="checkbox"/> Valeur par défaut	2013 - 2021	
<b>Plancher</b>	Surface de plancher bas	<input type="radio"/> Observé / mesuré	30,54 m <sup>2</sup>	
	Type de local adjacent	<input type="radio"/> Observé / mesuré	un local chauffé	
	Type de pb	<input type="radio"/> Observé / mesuré	Dalle béton	
	Isolation: oui / non / inconnue	<input type="radio"/> Observé / mesuré	inconnue	
	Année de construction/rénovation	<input checked="" type="checkbox"/> Valeur par défaut	2013 - 2021	
<b>Plafond</b>	Surface de plancher haut	<input type="radio"/> Observé / mesuré	30,54 m <sup>2</sup>	
	Type de local adjacent	<input type="radio"/> Observé / mesuré	l'extérieur (terrasse)	
	Type de ph	<input type="radio"/> Observé / mesuré	Dalle béton	
	Isolation	<input type="radio"/> Observé / mesuré	inconnue	
	Année de construction/rénovation	<input checked="" type="checkbox"/> Valeur par défaut	2013 - 2021	
<b>Fenêtre Ouest</b>	Surface de baies	<input type="radio"/> Observé / mesuré	4,95 m <sup>2</sup>	
	Placement	<input type="radio"/> Observé / mesuré	Mur 1 Ouest	
	Orientation des baies	<input type="radio"/> Observé / mesuré	Ouest	
	Inclinaison vitrage	<input type="radio"/> Observé / mesuré	vertical	
	Type ouverture	<input type="radio"/> Observé / mesuré	Fenêtres fixes	
	Type menuiserie	<input type="radio"/> Observé / mesuré	Métal avec rupteur de ponts thermiques	
	Type de vitrage	<input type="radio"/> Observé / mesuré	double vitrage	
	Épaisseur lame air	<input type="radio"/> Observé / mesuré	20 mm	
	Présence couche peu émissive	<input type="radio"/> Observé / mesuré	oui	
	Gaz de remplissage	<input type="radio"/> Observé / mesuré	Argon / Krypton	
	Positionnement de la menuiserie	<input type="radio"/> Observé / mesuré	au nu intérieur	
	Retour isolation autour menuiserie	<input type="radio"/> Observé / mesuré	oui	
	Largeur du dormant menuiserie	<input type="radio"/> Observé / mesuré	Lp: 5 cm	
	Type de masques proches	<input type="radio"/> Observé / mesuré	Absence de masque proche	
	Type de masques lointains	<input type="radio"/> Observé / mesuré	Absence de masque lointain	
	<b>Porte</b>	Surface de porte	<input type="radio"/> Observé / mesuré	2 m <sup>2</sup>
		Placement	<input type="radio"/> Observé / mesuré	Mur 2 Est
Type de local adjacent		<input type="radio"/> Observé / mesuré	des circulations sans ouverture directe sur l'extérieur	
Surface Aiu		<input type="radio"/> Observé / mesuré	31,2 m <sup>2</sup>	
Etat isolation des parois Aiu		<input type="radio"/> Observé / mesuré	non isolé	
Surface Aue		<input type="radio"/> Observé / mesuré	6 m <sup>2</sup>	
Etat isolation des parois Aue		<input type="radio"/> Observé / mesuré	non isolé	
Nature de la menuiserie		<input type="radio"/> Observé / mesuré	Porte simple en bois	
Type de porte		<input type="radio"/> Observé / mesuré	Porte opaque pleine	
Positionnement de la menuiserie		<input type="radio"/> Observé / mesuré	au nu intérieur	
	Largeur du dormant menuiserie	<input type="radio"/> Observé / mesuré	Lp: 5 cm	

## Systemes

Donnée d'entrée	Origine de la donnée	Valeur renseignée
<b>Ventilation</b>	Type de ventilation	<input type="radio"/> Observé / mesuré VMC SF Hygro A après 2012
	Année installation	<input type="radio"/> Observé / mesuré 2015
	Énergie utilisée	<input type="radio"/> Observé / mesuré Électrique
	Façades exposées	<input type="radio"/> Observé / mesuré une
	Logement Traversant	<input type="radio"/> Observé / mesuré non
<b>Chauffage</b>	Type d'installation de chauffage	<input type="radio"/> Observé / mesuré Installation de chauffage simple

Nombre de niveaux desservis	🔍	Observé / mesuré	9
Type générateur	🔍	Observé / mesuré	Electrique - Chaudière électrique
Année installation générateur	🔍	Observé / mesuré	2015
Energie utilisée	🔍	Observé / mesuré	Electrique
Chaudière murale	🔍	Observé / mesuré	non
Type émetteur	🔍	Observé / mesuré	Plancher chauffant
Température de distribution	🔍	Observé / mesuré	inférieure à 65°C
Année installation émetteur	🔍	Observé / mesuré	Inconnue
Type de chauffage	🔍	Observé / mesuré	central
Équipement d'intermittence	🔍	Observé / mesuré	Sans système d'intermittence
Présence comptage	🔍	Observé / mesuré	0
Nombre de niveaux desservis	🔍	Observé / mesuré	9
Type générateur	🔍	Observé / mesuré	Electrique - Chaudière électrique
Année installation générateur	🔍	Observé / mesuré	2015
Energie utilisée	🔍	Observé / mesuré	Electrique
Type production ECS	🔍	Observé / mesuré	Chauffage et ECS
Chaudière murale	🔍	Observé / mesuré	non
Type de distribution	🔍	Observé / mesuré	Réseau collectif isolé bouclé sans traçage, majorité des logements avec pièces alimentées non contiguës
Bouclage pour ECS	🔍	Observé / mesuré	oui
Type de production	🔍	Observé / mesuré	accumulation
Volume de stockage	🔍	Observé / mesuré	6000 L

#### Eau chaude sanitaire

#### Références réglementaires utilisées :

Article L134-4-2 du CCH, décret n° 2011-807 du 5 juillet 2011, arrêtés du 31 mars 2021, 8 octobre 2021 et du 17 juin 2021 relatif à la transmission des diagnostics de performance énergétique à l'Agence de l'environnement et de la maîtrise de l'énergie et relatif à l'utilisation réglementaire des logiciels pour l'élaboration des diagnostics de performance énergétique, arrêtés du 16 mars 2023 décret 2020-1610, 2020-1609, 2006-1114, 2008-1175 ; Ordonnance 2005-655 art L271-4 à 6 ; Loi 2004-1334 art L134-1 à 5 ; décret 2006-1147 art R.134-1 à 5 du CCH et loi grenelle 2 n°2010-786 du juillet 2010.

**Informations société :** CADIC 17 Bis Av Ernest Renan 95210 SAINT GRATIEN

Tél. : 0680591863 - N°SIREN : 51955971 - Compagnie d'assurance : ALLIANZ n° 54862353

#### À l'attention du propriétaire du bien au moment de la réalisation du DPE :

Dans le cadre du Règlement général sur la protection des données (RGPD), l'Ademe vous informe que vos données personnelles (Nom-Prénom-Adresse) sont stockées dans la base de données de l'observatoire DPE à des fins de contrôles ou en cas de contestations ou de procédures judiciaires. Ces données sont stockées jusqu'à la date de fin de validité du DPE.

Vous disposez d'un droit d'accès, de rectification, de portabilité, d'effacement ou une limitation du traitement de ces données. Si vous souhaitez faire valoir votre droit, veuillez nous contacter à l'adresse mail indiquée à la page «Contacts» de l'Observatoire DPE (<https://observatoire-dpe.ademe.fr/>).

N°ADEME

[2375E2872321](https://observatoire-dpe.ademe.fr/)

[W](https://observatoire-dpe.ademe.fr/)



## Rapport de l'état relatif à la présence de termites dans le bâtiment

Numéro de dossier : 23/IMO/ [REDACTED] 3036  
Norme méthodologique employée : AFNOR NF P 03-201 – Février 2016  
Date du repérage : 24/08/2023  
Heure d'arrivée : 14 h 30  
Temps passé sur site : 01 h 01

### A. - Désignation du ou des bâtiments

*Localisation du ou des bâtiments :*

Département : ..... **Paris**  
Adresse : ..... **28 Bd d'Indochine**  
Commune : ..... **75019 PARIS - 19EME**  
Désignation et situation du ou des lot(s) de copropriété :  
..... **9 ème, Lot numéro 904**

Informations collectées auprès du donneur d'ordre :

- Présence de traitements antérieurs contre les termites**  
 **Présence de termites dans le bâtiment**  
 **Fourniture de la notice technique relatif à l'article R 131-3 du CCH si date du dépôt de la demande de permis de construire ou date d'engagement des travaux postérieure au 01/11/2006**

Documents fournis:

..... **Néant**  
Désignation du (ou des) bâtiment(s) et périmètre de repérage :  
..... **Habitation (partie privative d'immeuble)**  
..... **appartement**  
Situation du bien en regard d'un arrêté préfectoral pris en application de l'article L 131-5 du CCH :  
..... **Le bien est situé dans une zone soumise à un arrêté préfectoral.**

### B. - Désignation du client

*Désignation du client :*

Nom et prénom : ..... **Mme [REDACTED]**  
Adresse : ..... **[REDACTED] TOULON**  
*Si le client n'est pas le donneur d'ordre :*  
Qualité du donneur d'ordre (sur déclaration de l'intéressé) : **Autre**  
Nom et prénom : ..... **Maître Fabienne ALLAIRE**  
Adresse : .....

### C. - Désignation de l'opérateur de diagnostic

*Identité de l'opérateur de diagnostic :*

Nom et prénom : ..... **CHIERE Jean-Louis**  
Raison sociale et nom de l'entreprise : ..... **CADIC**  
Adresse : ..... **17 Bis Av Ernest Renan**  
..... **95210 SAINT GRATIEN**  
Numéro SIRET : ..... **51955971000016**  
Désignation de la compagnie d'assurance : ... **ALLIANZ**  
Numéro de police et date de validité : ..... **54862353 - 01/01/2024**  
Certification de compétence **DTI2217** délivrée par : **DEKRA Certification**, le **11/07/2023**

**D. - Identification des bâtiments et des parties de bâtiments visités et des éléments infestés ou ayant été infestés par les termites et ceux qui ne le sont pas :**

Liste des pièces visitées :

**Salle de bain,  
Chambre,  
Wc,**

**Séjour-cuisine,  
ensemble des meubles,  
Dégagement**

Bâtiments et parties de bâtiments visités (1)	Ouvrages, parties d'ouvrages et éléments examinés (2)	Résultats du diagnostic d'infestation (3)
Salle de bain	Sol - Carrelage	Absence d'indices d'infestation de termites
	Mur - Plâtre et Peinture	Absence d'indices d'infestation de termites
	Plafond - Plâtre et Peinture	Absence d'indices d'infestation de termites
	Plinthes - Carrelage	Absence d'indices d'infestation de termites
	Porte - Bois et Peinture	Absence d'indices d'infestation de termites
Chambre	Sol - Parquet	Absence d'indices d'infestation de termites
	Mur - Plâtre et Peinture	Absence d'indices d'infestation de termites
	Plafond - Plâtre et Peinture	Absence d'indices d'infestation de termites
	Plinthes - Bois	Absence d'indices d'infestation de termites
	Fenêtre - Métal et Peinture	Absence d'indices d'infestation de termites
	Porte - Bois et Peinture	Absence d'indices d'infestation de termites
Wc	Sol - Carrelage	Absence d'indices d'infestation de termites
	Mur - Plâtre et Peinture	Absence d'indices d'infestation de termites
	Plafond - Plâtre et Peinture	Absence d'indices d'infestation de termites
	Plinthes - Carrelage	Absence d'indices d'infestation de termites
	Porte - Bois et Peinture	Absence d'indices d'infestation de termites
Séjour-cuisine	Sol - Parquet	Absence d'indices d'infestation de termites
	Mur - Plâtre et Peinture	Absence d'indices d'infestation de termites
	Plafond - Plâtre et Peinture	Absence d'indices d'infestation de termites
	Plinthes - Bois	Absence d'indices d'infestation de termites
	Fenêtre - Métal et Peinture	Absence d'indices d'infestation de termites
	Porte - Bois et Peinture	Absence d'indices d'infestation de termites
ensemble des meubles	meubles - Bois	Absence d'indices d'infestation de termites
Dégagement	Sol - Parquet	Absence d'indices d'infestation de termites
	Mur - Plâtre et Peinture	Absence d'indices d'infestation de termites
	Plafond - Plâtre et Peinture	Absence d'indices d'infestation de termites
	Plinthes - Bois	Absence d'indices d'infestation de termites
	Fenêtre - Métal et Peinture	Absence d'indices d'infestation de termites
	Porte - Bois et Peinture	Absence d'indices d'infestation de termites

(1) Identifier notamment chaque bâtiment et chacune des pièces du bâtiment.

(2) Identifier notamment : ossature, murs, planchers, escaliers, boiseries, plinthes, charpentes...

(3) Mentionner les indices ou l'absence d'indices d'infestation de termites et en préciser la nature et la localisation.

**E. - Catégories de termites en cause :**

La mission et son rapport sont exécutés conformément à la norme AFNOR NF P 03-201 (Février 2016) et à l'arrêté du 07 mars 2012 modifiant l'arrêté du 29 mars 2007.

La recherche de termites porte sur différentes catégories de termites :

- **Les termites souterrains**, regroupant cinq espèces identifiées en France métropolitaine (*Reticulitermes flavipes*, *reticulitermes lucifugus*, *reticulitermes banyulensis*, *reticulitermes grassei* et *reticulitermes urbis*) et deux espèces supplémentaires dans les DOM (*Coptotermes* et *heterotermes*),

- **Les termites de bois sec**, regroupant les *kalotermes flavicolis* présent surtout dans le sud de la France métropolitaine et les *Cryptotermes* présent principalement dans les DOM et de façon ponctuelle en métropole.

- **Les termites arboricoles**, appartiennent au genre Nasutitermes présent presque exclusivement dans les DOM.

Les principaux indices d'une infestation sont :

- Altérations dans le bois,
- Présence de termites vivants,
- Présence de galeries-tunnels (cordonnets) ou concrétions,
- Cadavres ou restes d'individus reproducteurs,
- Présence d'orifices obturés ou non.

**Rappels réglementaires :**

L 131-3 du CCH : Lorsque, dans une ou plusieurs communes, des foyers de termites sont identifiés, un arrêté préfectoral, pris sur proposition ou après consultation des conseils municipaux intéressés, délimite les zones contaminées ou susceptibles de l'être à court terme. Lorsque, dans une ou plusieurs communes, des foyers de mэрule sont identifiés, un arrêté préfectoral, consultable en préfecture, pris sur proposition ou après consultation des conseils municipaux intéressés, délimite les zones de présence d'un risque de mэрule.

Article L126-24 du CCH : En cas de vente de tout ou partie d'un immeuble bâti situé dans une zone délimitée en application du premier alinéa de l'article L. 131-3, un état relatif à la présence de termites est produit dans les conditions et selon les modalités prévues aux articles L. 271-4 à L. 271-6.

Article L 112-17 du CCH : Les règles de construction et d'aménagement applicables aux ouvrages et locaux de toute nature quant à leur résistance aux termites et aux autres insectes xylophages sont fixées par décret en Conseil d'Etat. Ces règles peuvent être adaptées à la situation particulière de la Guadeloupe, de la Guyane, de la Martinique, de La Réunion, de Mayotte et de Saint-Martin.

F. - Identification des bâtiments et parties du bâtiment (pièces et volumes) n'ayant pu être visités et justification :

**Néant**

G. - Identification des ouvrages, parties d'ouvrages et éléments qui n'ont pas été examinés et justification :

Localisation	Liste des ouvrages, parties d'ouvrages	Motif
toute pièces avec plinthes bois	face arrière plinthe	Impossibilité d'investigation approfondie non destructive
toutes pièces avec parquet	sous face parquet	Impossibilité d'investigation approfondie non destructive

Nota : notre cabinet s'engage à retourner sur les lieux afin de compléter le constat aux parties d'immeubles non visités, dès lors que les dispositions permettant un contrôle des zones concernées auront été prises par le propriétaire ou son mandataire.

H. - Constatations diverses :

Localisation	Liste des ouvrages, parties d'ouvrages	Observations et constatations diverses
Néant	-	-

*Note 1 : Les indices d'infestation des autres agents de dégradation biologique du bois sont notés de manière générale pour information du donneur d'ordre, il n'est donc pas nécessaire d'en indiquer la nature, le nombre et la localisation précise. Si le donneur d'ordre le souhaite, il fait réaliser une recherche de ces agents dont la méthodologie et les éléments sont décrits dans la norme NF-P 03-200.*

I. - Moyens d'investigation utilisés :

La mission et son rapport sont exécutés conformément à la norme AFNOR NF P 03-201 (Février 2016), à l'article L131-3, L126-6, L126-24 et R. 126-42, D126-43, L 271-4 à 6 et à l'arrêté du 07 mars 2012

modifiant l'arrêté du 29 mars 2007. La recherche de termites porte sur les termites souterrain, termites de bois sec ou termites arboricole et est effectuée jusqu'à 10 mètres des extérieurs de l'habitation, dans la limite de la propriété.

Moyens d'investigation :

- Examen visuel des parties visibles et accessibles.
- Sondage manuel systématique des boiseries à l'aide d'un poinçon.
- Utilisation d'un ciseau à bois en cas de constatation de dégradations.
- Utilisation d'une échelle en cas de nécessité.
- À l'extérieur une hachette est utilisée pour sonder le bois mort.

Représentant du propriétaire (accompagnateur) :

**Maître Fabienne AALAIRE**

Commentaires (Ecart par rapport à la norme, ...) :

**Néant**

## J. – VISA et mentions :

*Mention 1 : Le présent rapport n'a de valeur que pour la date de la visite et est exclusivement limité à l'état relatif à la présence de termites dans le bâtiment objet de la mission.*

*Mention 2 : L'intervention n'a pas eu pour but de donner un diagnostic de la résistance mécanique des bois et matériaux.*

*Nota 2 : Dans le cas de la présence de termites, il est rappelé l'obligation de déclaration en mairie de l'infestation prévue aux articles L.126-4 et L.126-5 du code de la construction et de l'habitation.*

*Nota 3 : Conformément à l'article L-271-6 du CCH, l'opérateur ayant réalisé cet état relatif à la présence de termites n'a aucun lien de nature à porter atteinte à son impartialité et à son indépendance ni avec le propriétaire ou son mandataire qui fait appel à lui, ni avec une entreprise pouvant réaliser des travaux sur des ouvrages pour lesquels il lui est demandé d'établir cet état.*

*Nota 4 : Le présent rapport est établi par une personne dont les compétences sont certifiées par **DEKRA Certification Immeuble la Boursidière - Porte I - Rue de La Boursidière 92350 LE PLESSIS-ROBINSON** (détail sur [www.info-certif.fr](http://www.info-certif.fr))*

Visite effectuée le **24/08/2023**.

Fait à **SAINT GRATIEN**, le **30/08/2023**

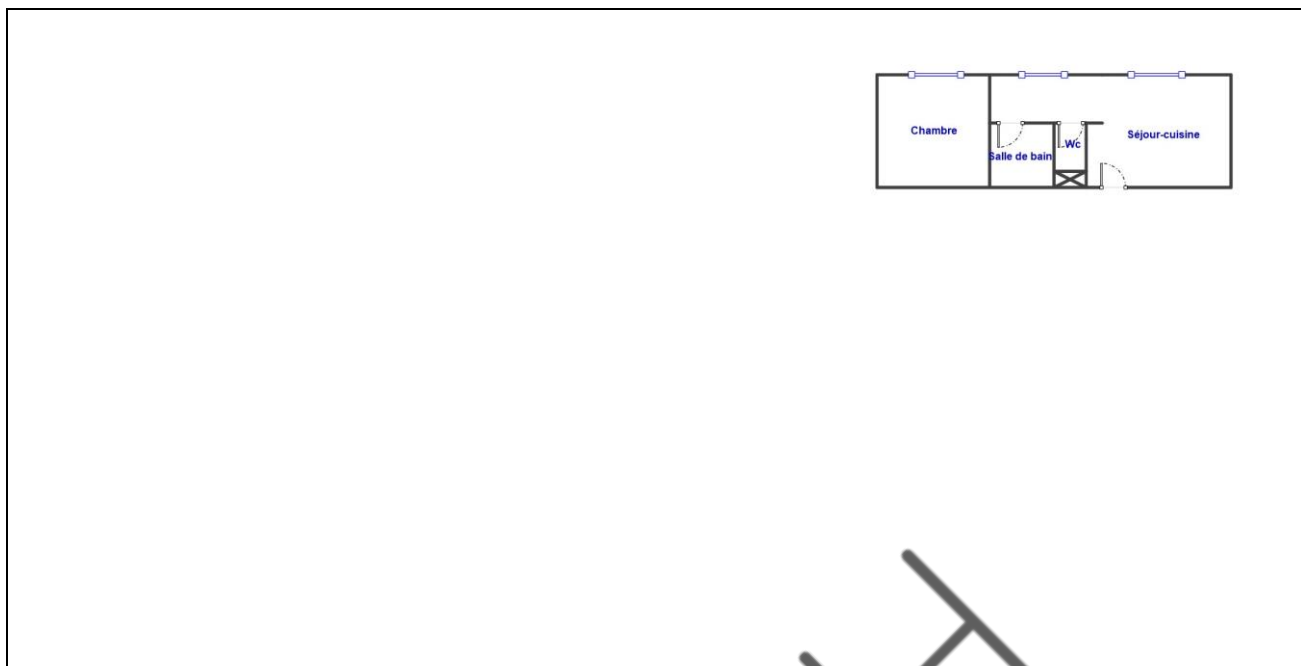
Par : **CHIERE Jean-Louis**



Signature du représentant :

--

## Annexe – Croquis de repérage



Annexe - Ordre de mission / Assurance / Attestation sur l'honneur

Aucun document n'a été mis en annexe

VENCHT



# MINISTÈRE DE LA TRANSITION ÉCOLOGIQUE

Liberté  
Égalité  
Fraternité



Ce QR Code peut servir à vérifier l'authenticité des données contenues dans ce document.

## ÉTAT DES RISQUES POUR L'INFORMATION DES ACQUÉREURS ET DES LOCATAIRES

Établi le 30 août 2023

La loi du 30 juillet 2003 a institué une obligation d'information des acquéreurs et locataires (IAL) : le propriétaire d'un bien immobilier (bâti ou non bâti) est tenu d'informer l'acquéreur ou le locataire du bien sur certains risques majeurs auquel ce bien est exposé, au moyen d'un état des risques, ceci afin de bien les informer et de faciliter la mise en œuvre des mesures de protection éventuelles.

L'état des risques est obligatoire à la première visite.

Attention! Le non respect de ces obligations peut entraîner une annulation du contrat ou une réfaction du prix.

Ce document est un état des risques pré-rempli mis à disposition par l'État depuis [www.georisques.gouv.fr](http://www.georisques.gouv.fr). Il répond au modèle arrêté par le ministre chargé de la prévention des risques prévu par l'article R. 125-26 du code de l'environnement.

Il appartient au propriétaire du bien de vérifier l'exactitude de ces informations autant que de besoin et, le cas échéant, de les compléter à partir de celles disponibles sur le site internet de la préfecture ou de celles dont ils disposent, notamment les sinistres que le bien a subis.

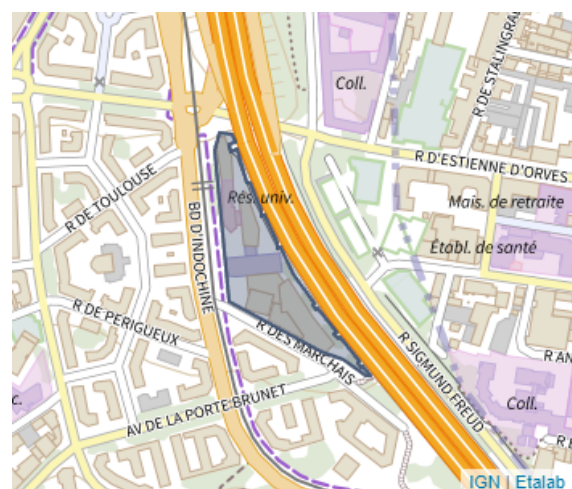
En complément, il aborde en annexe d'autres risques référencés auxquels la parcelle est exposée.

Cet état des risques réglementés pour l'information des acquéreurs et des locataires (ERRIAL) est établi pour les parcelles mentionnées ci-dessous.

### PARCELLE(S)

75019 PARIS 19E ARRONDISSEMENT

Code parcelle :  
**000-DC-39**



Parcelle(s) : 000-DC-39, 75019 PARIS 19E ARRONDISSEMENT

## A L'ADRESSE SAISIE, LES RISQUES EXISTANTS ET FAISANT L'OBJET D'UNE OBLIGATION D'INFORMATION AU TITRE DE L'IAL SONT :

### MOUVEMENT DE TERRAIN



Le Plan de prévention des risques naturels (PPR) de type Mouvement de terrain nommé R111.3 - Anciennes carrières a été approuvé et affecte votre bien.

Date de prescription : 18/09/1988

Date d'approbation : 18/03/1991

Un PPR approuvé est un PPR définitivement adopté.

Le PPR couvre les aléas suivants :

Mouvement de terrain

Affaissements et effondrements liés aux cavités souterraines

Le plan de prévention des risques est un document réalisé par l'Etat qui interdit de construire dans les zones les plus exposées et encadre les constructions dans les autres zones exposées.



VENEN

## RAPPEL

### Plans de prévention des risques

Votre immeuble est situé dans le périmètre d'un plan de prévention des risques. Il peut être concerné par l'obligation de réaliser certains travaux. Pour le savoir vous devez consulter le PPR auprès de votre commune ou sur le site de votre préfecture.

### Recommandation

Pour faire face à un risque, il faut se préparer et connaître les bons réflexes.

Consulter le dossier d'information communal sur les risques (DICRIM) sur le site internet de votre mairie et les bons conseils sur [georisques.gouv.fr/me-preparer-me-protger](https://georisques.gouv.fr/me-preparer-me-protger)

VENNCHT

## INFORMATIONS À PRÉCISER PAR LE VENDEUR / BAILLEUR

### PLAN DE PRÉVENTION DES RISQUES NATURELS

Rappel du risque : Mouvement de terrain.

**Le bien est-il concerné par des prescriptions de travaux ?**  Oui  Non

**Si oui, les travaux prescrits ont-ils été réalisés ?**  Oui  Non

VENNCHT

## INFORMATION RELATIVE AUX SINISTRES INDEMNISÉS PAR L'ASSURANCE À LA SUITE D'UNE CATASTROPHE NATURELLE, MINIÈRE OU TECHNOLOGIQUE

**Le bien a-t-il fait l'objet d'indemnisation par une assurance suite à des dégâts liés à une catastrophe ?**  Oui  Non

Vous trouverez la liste des arrêtés de catastrophes naturelles pris sur la commune en annexe 2 ci-après (s'il y en a eu).

Les parties signataires à l'acte certifient avoir pris connaissance des informations restituées dans ce document et certifient avoir été en mesure de les corriger et le cas échéant de les compléter à partir des informations disponibles sur le site internet de la Préfecture ou d'informations concernant le bien, notamment les sinistres que le bien a subis.

**Le propriétaire doit joindre les extraits de la carte réglementaire et du règlement du PPR qui concernent la parcelle.**

### SIGNATURES

Vendeur / Bailleur

Date et lieu

Acheteur / Locataire

**VENCHT**

## ANNEXE 1 : A L'ADRESSE SAISIE, LES RISQUES SUIVANTS EXISTENT MAIS NE FONT PAS L'OBJET D'UNE OBLIGATION D'INFORMATION AU TITRE DE L'IAL

### MOUVEMENT DE TERRAIN



Le Plan de prévention des risques naturels (PPR) de type Mouvement de terrain nommé R111.3 - Dissolution de gypse a été approuvé sur le territoire de votre commune, mais n'affecte pas votre bien.

Date de prescription : 15/09/1975

Date d'approbation : 24/02/1977

Un PPR approuvé est un PPR définitivement adopté.

Le PPR couvre les aléas suivants :

Mouvement de terrain

Affaissements et effondrements liés aux cavités souterraines

Le plan de prévention des risques est un document réalisé par l'Etat qui interdit de construire dans les zones les plus exposées et encadre les constructions dans les autres zones exposées.



### INONDATION



Le Plan de prévention des risques naturels (PPR) de type Inondation nommé PPRi de Paris - Révision a été approuvé sur le territoire de votre commune, mais n'affecte pas votre bien.

Date de prescription : 08/03/2006

Date d'approbation : 19/04/2007

Un PPR approuvé est un PPR définitivement adopté.

Le PPR couvre les aléas suivants :

Par une crue à débordement lent de cours d'eau

Le plan de prévention des risques est un document réalisé par l'Etat qui interdit de construire dans les zones les plus exposées et encadre les constructions dans les autres zones exposées.



## ARGILE : 0/3



- 1 : Exposition faible
- 2 : Exposition moyenne
- 3 : Exposition fort

Les sols argileux évoluent en fonction de leur teneur en eau. De fortes variations d'eau (sécheresse ou d'apport massif d'eau) peuvent donc fragiliser progressivement les constructions (notamment les maisons individuelles aux fondations superficielles) suite à des gonflements et des tassements du sol, et entraîner des dégâts pouvant être importants. Le zonage argile identifie les zones exposées à ce phénomène de retrait-gonflement selon leur degré d'exposition.

Exposition nulle : aucune présence de sols argileux n'a été identifiée selon les cartes géologiques actuelles. Toutefois il peut y avoir des poches ponctuelles de sols argileux.



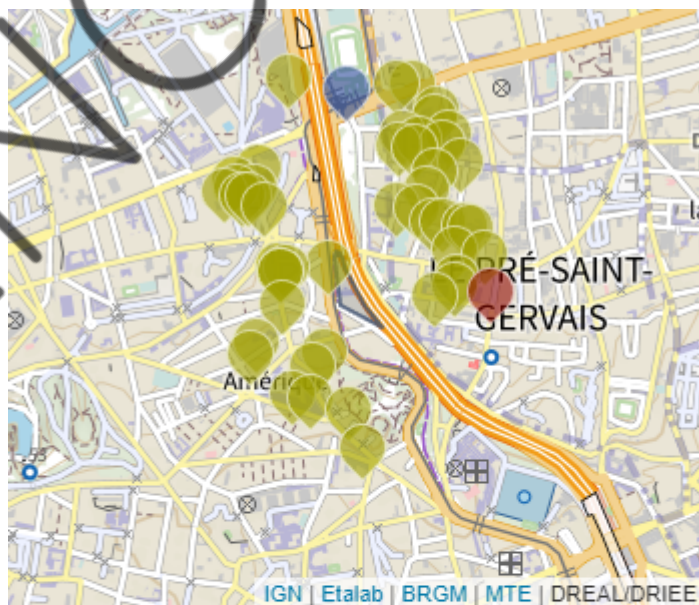
## POLLUTION DES SOLS (500 m)



Les pollutions des sols peuvent présenter un risque sanitaire lors des changements d'usage des sols (travaux, aménagements changement d'affectation des terrains) si elles ne sont pas prises en compte dans le cadre du projet.

Dans un rayon de 500 m autour de votre parcelle, sont identifiés :

- 1 site(s) référencé(s) dans l'inventaire des installations classées pour la protection de l'environnement (ICPE)
- 47 site(s) potentiellement pollué(s), référencé(s) dans l'inventaire des sites ayant accueilli par le passé une activité qui a pu générer une pollution des sols (CASIAS).
- 1 site(s) pollué(s) placé(s) en secteur d'information sur les sols (SIS)



## ANNEXE 2 : LISTE DES ARRÊTÉS CAT-NAT PRIS SUR LA COMMUNE

Cette liste est utile notamment pour renseigner la question de l'état des risques relative aux sinistres indemnisés par l'assurance à la suite d'une catastrophe naturelle.

Nombre d'arrêtés de catastrophes naturelles (CAT-NAT) : 20

Source : CCR

Inondations et/ou Coulées de Boue : 16

Code national CATNAT	Début le	Fin le	Arrêté du	Sur le JO du
INTE0100460A	06/07/2001	07/07/2001	06/08/2001	11/08/2001
INTE0300592A	31/05/2003	31/05/2003	03/10/2003	19/10/2003
INTE0600186A	23/06/2005	23/06/2005	11/04/2006	22/04/2006
INTE1615488A	28/05/2016	05/06/2016	08/06/2016	09/06/2016
INTE1804348A	15/01/2018	05/02/2018	14/02/2018	15/02/2018
INTE1831446A	09/07/2017	10/07/2017	26/11/2018	07/12/2018
INTE1831446A	27/07/2018	27/07/2018	26/11/2018	07/12/2018
INTE9200482A	31/05/1992	01/06/1992	20/10/1992	05/11/1992
INTE9200533A	25/05/1992	25/05/1992	24/12/1992	16/01/1993
INTE9300513A	29/04/1993	30/04/1993	28/09/1993	10/10/1993
INTE9400582A	18/07/1994	19/07/1994	06/12/1994	17/12/1994
INTE9900346A	30/05/1999	30/05/1999	21/07/1999	24/08/1999
INTE9900627A	25/12/1999	29/12/1999	29/12/1999	30/12/1999
MDIE900018A	27/06/1990	27/06/1990	07/12/1990	19/12/1990
NOR19830803	05/06/1983	06/06/1983	03/08/1983	05/08/1983
NOR19830910	05/06/1983	06/06/1983	10/09/1983	11/09/1983

Sécheresse : 1

Code national CATNAT	Début le	Fin le	Arrêté du	Sur le JO du
INTE0600132A	01/07/2003	30/09/2003	02/03/2006	11/03/2006

Mouvement de Terrain : 1

Code national CATNAT	Début le	Fin le	Arrêté du	Sur le JO du
INTE9900627A	25/12/1999	29/12/1999	29/12/1999	30/12/1999

Tempête : 1

Code national CATNAT	Début le	Fin le	Arrêté du	Sur le JO du
NOR19830910	05/06/1983	06/06/1983	10/09/1983	11/09/1983

Grêle : 1

Code national CATNAT	Début le	Fin le	Arrêté du	Sur le JO du
NOR19830910	05/06/1983	06/06/1983	10/09/1983	11/09/1983

VENCHT

## ANNEXE 3 : SITUATION DU RISQUE DE POLLUTION DES SOLS DANS UN RAYON DE 500 M AUTOUR DE VOTRE BIEN

Base des installations classées soumises à autorisation ou à enregistrement

Nom du site	Fiche détaillée
P.S.G.S.	<a href="https://www.georisques.gouv.fr/risques/installations/donnees/details/0006515087">https://www.georisques.gouv.fr/risques/installations/donnees/details/0006515087</a>

VENNCHT

Inventaire CASIAS des anciens sites industriels et activités de services

Nom du site	Fiche détaillée
ACIERIES ET FONDERIES DE LA VILLETTE	<a href="https://fiches-risques.brgm.fr/georisques/casias/SSP3866300">https://fiches-risques.brgm.fr/georisques/casias/SSP3866300</a>
EMERIS ET TOUS ABRASIFS (Cie GENERALE DES) - 2 MINNESOTA DE FRANCE - 3 3M CETA	<a href="https://fiches-risques.brgm.fr/georisques/casias/SSP3866285">https://fiches-risques.brgm.fr/georisques/casias/SSP3866285</a>
PORTENSEIGNE	<a href="https://fiches-risques.brgm.fr/georisques/casias/SSP3866324">https://fiches-risques.brgm.fr/georisques/casias/SSP3866324</a>
PORTENSEIGNE	<a href="https://fiches-risques.brgm.fr/georisques/casias/SSP3866327">https://fiches-risques.brgm.fr/georisques/casias/SSP3866327</a>
AGIP, SOCIÉTÉ AGIP FRANÇAISE	<a href="https://fiches-risques.brgm.fr/georisques/casias/SSP3867010">https://fiches-risques.brgm.fr/georisques/casias/SSP3867010</a>
LES SABLIERES DE LA SEINE, SOCIETE	<a href="https://fiches-risques.brgm.fr/georisques/casias/SSP3867067">https://fiches-risques.brgm.fr/georisques/casias/SSP3867067</a>
RIVP - REGIE IMMOBILIERE VILLE DE PARIS / HOPITAL HEROLD	<a href="https://fiches-risques.brgm.fr/georisques/casias/SSP3867175">https://fiches-risques.brgm.fr/georisques/casias/SSP3867175</a>
PRESSING, PRESSING CLAIR NET SARL	<a href="https://fiches-risques.brgm.fr/georisques/casias/SSP3867111">https://fiches-risques.brgm.fr/georisques/casias/SSP3867111</a>
CENTRE CHIRURGICAL DE LA PORTE DE PANTIN	<a href="https://fiches-risques.brgm.fr/georisques/casias/SSP3867120">https://fiches-risques.brgm.fr/georisques/casias/SSP3867120</a>
PRESSING CLAIRNET	<a href="https://fiches-risques.brgm.fr/georisques/casias/SSP3867687">https://fiches-risques.brgm.fr/georisques/casias/SSP3867687</a>
FIAT	<a href="https://fiches-risques.brgm.fr/georisques/casias/SSP3867692">https://fiches-risques.brgm.fr/georisques/casias/SSP3867692</a>
Station service ESSO	<a href="https://fiches-risques.brgm.fr/georisques/casias/SSP3867863">https://fiches-risques.brgm.fr/georisques/casias/SSP3867863</a>
GARAGE DU DANUBE	<a href="https://fiches-risques.brgm.fr/georisques/casias/SSP3868109">https://fiches-risques.brgm.fr/georisques/casias/SSP3868109</a>
BLANCHISSERIE, VITLAV BRUNET	<a href="https://fiches-risques.brgm.fr/georisques/casias/SSP3868540">https://fiches-risques.brgm.fr/georisques/casias/SSP3868540</a>
MOUZON ETS	<a href="https://fiches-risques.brgm.fr/georisques/casias/SSP3868718">https://fiches-risques.brgm.fr/georisques/casias/SSP3868718</a>
LYCEE DIDEROT	<a href="https://fiches-risques.brgm.fr/georisques/casias/SSP3869164">https://fiches-risques.brgm.fr/georisques/casias/SSP3869164</a>
PRESSING OBERKAMPF, SOCIETE	<a href="https://fiches-risques.brgm.fr/georisques/casias/SSP3869704">https://fiches-risques.brgm.fr/georisques/casias/SSP3869704</a>
Lefebvre L.	<a href="https://fiches-risques.brgm.fr/georisques/casias/SSP3871722">https://fiches-risques.brgm.fr/georisques/casias/SSP3871722</a>
Garnier	<a href="https://fiches-risques.brgm.fr/georisques/casias/SSP3871742">https://fiches-risques.brgm.fr/georisques/casias/SSP3871742</a>
Clerget	<a href="https://fiches-risques.brgm.fr/georisques/casias/SSP3871743">https://fiches-risques.brgm.fr/georisques/casias/SSP3871743</a>

Nom du site	Fiche détaillée
Schwarz et Gonthier	<a href="https://fiches-risques.brgm.fr/georisques/casias/SSP3871802">https://fiches-risques.brgm.fr/georisques/casias/SSP3871802</a>
LA GENERALE THERMIQUE	<a href="https://fiches-risques.brgm.fr/georisques/casias/SSP3891579">https://fiches-risques.brgm.fr/georisques/casias/SSP3891579</a>
X	<a href="https://fiches-risques.brgm.fr/georisques/casias/SSP3891580">https://fiches-risques.brgm.fr/georisques/casias/SSP3891580</a>
MARCALU	<a href="https://fiches-risques.brgm.fr/georisques/casias/SSP3891581">https://fiches-risques.brgm.fr/georisques/casias/SSP3891581</a>
CONSTRUCTIONS MECANIQUES J.L. EVEILLARD (Ets de)	<a href="https://fiches-risques.brgm.fr/georisques/casias/SSP3891582">https://fiches-risques.brgm.fr/georisques/casias/SSP3891582</a>
SAVONNERIE d'ALEZIA	<a href="https://fiches-risques.brgm.fr/georisques/casias/SSP3891583">https://fiches-risques.brgm.fr/georisques/casias/SSP3891583</a>
GROUPE SCOLAIRE ANATOLE FRANCE	<a href="https://fiches-risques.brgm.fr/georisques/casias/SSP3891590">https://fiches-risques.brgm.fr/georisques/casias/SSP3891590</a>
ASSOCIATION pour la FORMATION RATIONNELLE de la MAIN d' OEUVRE	<a href="https://fiches-risques.brgm.fr/georisques/casias/SSP3891591">https://fiches-risques.brgm.fr/georisques/casias/SSP3891591</a>
GUITEL ETIENNE MOBILOR	<a href="https://fiches-risques.brgm.fr/georisques/casias/SSP3892600">https://fiches-risques.brgm.fr/georisques/casias/SSP3892600</a>
AUTO SERVICE EXCELLENT ; FORD MANHATTAN GARAGE	<a href="https://fiches-risques.brgm.fr/georisques/casias/SSP3892601">https://fiches-risques.brgm.fr/georisques/casias/SSP3892601</a>
NORD PRESTATIONS AUTO ; CARROSSERIE DELAROCHE	<a href="https://fiches-risques.brgm.fr/georisques/casias/SSP3893228">https://fiches-risques.brgm.fr/georisques/casias/SSP3893228</a>
ATELIER SAINT-GERVAIS	<a href="https://fiches-risques.brgm.fr/georisques/casias/SSP3893230">https://fiches-risques.brgm.fr/georisques/casias/SSP3893230</a>
GUILLIER & fils	<a href="https://fiches-risques.brgm.fr/georisques/casias/SSP3894000">https://fiches-risques.brgm.fr/georisques/casias/SSP3894000</a>
CHOCOLATERIE LUTECE	<a href="https://fiches-risques.brgm.fr/georisques/casias/SSP3894026">https://fiches-risques.brgm.fr/georisques/casias/SSP3894026</a>
DUBOSC	<a href="https://fiches-risques.brgm.fr/georisques/casias/SSP3894028">https://fiches-risques.brgm.fr/georisques/casias/SSP3894028</a>
SOURIS & CHEVALIER	<a href="https://fiches-risques.brgm.fr/georisques/casias/SSP3894043">https://fiches-risques.brgm.fr/georisques/casias/SSP3894043</a>
ATELIERS du PRE (Les)	<a href="https://fiches-risques.brgm.fr/georisques/casias/SSP3894128">https://fiches-risques.brgm.fr/georisques/casias/SSP3894128</a>
PMA (Ets)	<a href="https://fiches-risques.brgm.fr/georisques/casias/SSP3894211">https://fiches-risques.brgm.fr/georisques/casias/SSP3894211</a>
HERBERT-MORRIS	<a href="https://fiches-risques.brgm.fr/georisques/casias/SSP3894077">https://fiches-risques.brgm.fr/georisques/casias/SSP3894077</a>
MANUFACTURE ANGLO-FRANÇAISE	<a href="https://fiches-risques.brgm.fr/georisques/casias/SSP3894248">https://fiches-risques.brgm.fr/georisques/casias/SSP3894248</a>
HAGUENAUER & Cie	<a href="https://fiches-risques.brgm.fr/georisques/casias/SSP3894265">https://fiches-risques.brgm.fr/georisques/casias/SSP3894265</a>

Nom du site	Fiche détaillée
GERSTEL ; CAILLE ; ARMOBAC ; DIAM ; PREDOVIC	<a href="https://fiches-risques.brgm.fr/georisques/casias/SSP3894268">https://fiches-risques.brgm.fr/georisques/casias/SSP3894268</a>
SOYER	<a href="https://fiches-risques.brgm.fr/georisques/casias/SSP3894304">https://fiches-risques.brgm.fr/georisques/casias/SSP3894304</a>
GARAGE D'ESTIENNE D'ORVES (SARL) ; BRIATTE et Cie	<a href="https://fiches-risques.brgm.fr/georisques/casias/SSP3894305">https://fiches-risques.brgm.fr/georisques/casias/SSP3894305</a>
CORDIER (Et) - GARAGE AUTOSPORT	<a href="https://fiches-risques.brgm.fr/georisques/casias/SSP3894306">https://fiches-risques.brgm.fr/georisques/casias/SSP3894306</a>
ATHOS MACHINES A COUDRE	<a href="https://fiches-risques.brgm.fr/georisques/casias/SSP3866313">https://fiches-risques.brgm.fr/georisques/casias/SSP3866313</a>
PATRIGEON, M.	<a href="https://fiches-risques.brgm.fr/georisques/casias/SSP3867411">https://fiches-risques.brgm.fr/georisques/casias/SSP3867411</a>

Inventaire des site(s) pollué(s) placé(s) en secteur d'information sur les sols (SIS)

Nom du site	Fiche détaillée
SARL ENI FRANCE Station-service AGIP	<a href="https://fiches-risques.brgm.fr/georisques/infosols/classification/SSP00033470101">https://fiches- risques.brgm.fr/georisques/infosols/classification/SSP00033470101</a>

VENCH