



Certificat de superficie de la partie privative

Numéro de dossier : AS-5227
Date du repérage : 06/12/2022
Heure d'arrivée : 15 h 43
Durée du repérage : 01 h 00

La présente mission consiste à établir la superficie de la surface privative des biens ci-dessous désignés, afin de satisfaire aux dispositions de la loi pour l'Accès au logement et un urbanisme rénové (ALUR) du 24 mars 2014 art. 54 II et V, de la loi n° 96/1107 du 18 décembre 1996, n°2014-1545 du 20 décembre 2014 et du décret n° 97/532 du 23 mai 1997, en vue de reporter leur superficie dans un acte de vente à intervenir, en aucun cas elle ne préjuge du caractère de décence ou d'habilité du logement.

Extrait de l'Article 4-1 - La superficie de la partie privative d'un lot ou d'une fraction de lot, mentionnée à l'article 46 de la loi du 10 juillet 1965, est la superficie des planchers des locaux clos et couverts après déduction des surfaces occupées par les murs, cloisons, marches et cages d'escalier, gaines, embrasures de portes et de fenêtres. Il n'est pas tenu compte des planchers des parties des locaux d'une hauteur inférieure à 1,80 m.

Extrait Art.4-2 - Les lots ou fractions de lots d'une superficie inférieure à 8 mètres carrés ne sont pas pris en compte pour le calcul de la superficie mentionnée à l'article 4-1.

Désignation du ou des bâtiments <i>Localisation du ou des bâtiments :</i> Département : Seine-Saint-Denis Adresse : 10 Rue des Aulnes Commune : 93600 AULNAY SOUS BOIS Références cadastrales non communiquées Désignation et situation du ou des lot(s) de copropriété : Etage 1; Porte F, Lot numéro 20384 / 21283 / 21976	Désignation du propriétaire <i>Désignation du client :</i> Nom et prénom : . Adresse : 10 Rue des Aulnes 93600 AULNAY SOUS BOIS
Donneur d'ordre (sur déclaration de l'intéressé) Nom et prénom : SCP CHASTANIER ALLENO LAYEC Adresse : 39, Avenue du Président Wilson 93100 MONTREUIL	Repérage Périmètre de repérage : Ensemble des parties privatives
Désignation de l'opérateur de diagnostic Nom et prénom : SAMSON Alexandre Raison sociale et nom de l'entreprise : RESAM DIAGNOSTICS Adresse : 95, Avenue Du Président Wilson 93100 MONTREUIL Numéro SIRET : 504394974 Désignation de la compagnie d'assurance : ... ALLIANZ Numéro de police et date de validité : 86517808/80810400 - 30/09/2023	
Superficie privative en m² du ou des lot(s)	

Surface loi Carrez totale : 67.30 m² (soixante-sept mètres carrés trente)
Surface au sol totale : 67.30 m² (soixante-sept mètres carrés trente)

Résultat du repérage

Date du repérage : **06/12/2022**
Documents remis par le donneur d'ordre à l'opérateur de repérage :
Néant
Liste des pièces non visitées :
Néant
Représentant du propriétaire (accompagnateur) :

Tableau récapitulatif des surfaces de chaque pièce au sens Loi Carrez :

Parties de l'immeuble bâtis visitées	Lots	Superficie privative au sens Carrez	Surface au sol	Commentaires
1er étage - Entrée	20384	6.01	6.01	
1er étage - Toilettes 1	20384	1.36	1.36	
1er étage - Couloir	20384	3.36	3.36	
1er étage - Salle de bain	20384	3.84	3.84	
1er étage - Dressing	20384	3.42	3.42	
1er étage - Chambre 1	20384	9.3	9.3	
1er étage - Chambre 2	20384	9.25	9.25	
1er étage - Séjour	20384	13.96	13.96	
1er étage - Chambre 3	20384	9.21	9.21	
1er étage - Cuisine	20384	7.59	7.59	

Superficie privative en m² du ou des lot(s) :

Surface loi Carrez totale : 67.30 m² (soixante-sept mètres carrés trente)
Surface au sol totale : 67.30 m² (soixante-sept mètres carrés trente)

Fait à **MONTREUIL**, le **06/12/2022**

Par : **SAMSON Alexandre**



Aucun document n'a été mis en annexe

Aucun schéma de repérage n'a été joint à ce rapport.



Rapport de mission de repérage des matériaux et produits contenant de l'amiante pour l'établissement du constat établi à l'occasion de la vente d'un immeuble bâti (listes A et B de l'annexe 13-9 du Code de la Santé publique)

Numéro de dossier : AS-5227
Date du repérage : 06/12/2022

Références réglementaires

Textes réglementaires	Articles L. 1334-13, R. 1334-20 et 21, R. 1334-23 et 24, Annexe 13.9 du Code de la Santé Publique; Arrêtés du 12 décembre 2012 et 26 juin 2013, décret 2011-629 du 3 juin 2011, arrêté du 1 ^{er} juin 2015.
-----------------------	--

Immeuble bâti visité

Adresse	Rue : 10 Rue des Aulnes Bât., escalier, niveau, appartement n°, lot n°: Etage 1; Porte F, Lot numéro 20384 / 21283 / 21976 Code postal, ville : . 93600 AULNAY SOUS BOIS Références cadastrales non communiquées
Périmètre de repérage : Ensemble des parties privatives
Type de logement : Fonction principale du bâtiment : Date de construction : Appartement - T3 Habitation (partie privative d'immeuble) 1960/1970

Le propriétaire et le commanditaire

Le(s) propriétaire(s) :	Nom et prénom : ... Adresse : 10 Rue des Aulnes 93600 AULNAY SOUS BOIS
Le commanditaire	Nom et prénom : ... SCP CHASTANIER ALLENO LAYEC Adresse : 39, Avenue du Président Wilson 93100 MONTREUIL

Le(s) signataire(s)

	NOM Prénom	Fonction	Organisme certification	Détail de la certification
Opérateur(s) de repérage ayant participé au repérage ----- Personne(s) signataire(s) autorisant la diffusion du rapport	SAMSON Alexandre	Opérateur de repérage	I.Cert Centre Alphasys - Bâtiment K - Parc d'affaires - Espace Performance 35760 SAINT GREGOIRE	Obtention : 30/05/2018 Échéance : 29/05/2023 N° de certification : CPDI0080

Raison sociale de l'entreprise : **RESAM DIAGNOSTICS (Numéro SIRET : 50439497400035)**
Adresse : **95, Avenue Du Président Wilson, 93100 MONTREUIL**
Désignation de la compagnie d'assurance : **ALLIANZ**
Numéro de police et date de validité : **86517808/80810400 - 30/09/2023**

Le rapport de repérage

Date d'émission du rapport de repérage : 06/01/2023, remis au propriétaire le 06/01/2023
Diffusion : le présent rapport de repérage ne peut être reproduit que dans sa totalité, annexes incluses
Pagination : le présent rapport avec les annexes comprises, est constitué de 9 pages, la conclusion est située en page 2.

Sommaire

- 1 Les conclusions**
- 2 Le(s) laboratoire(s) d'analyses**
- 3 La mission de repérage**
 - 3.1 L'objet de la mission
 - 3.2 Le cadre de la mission
 - 3.2.1 L'intitulé de la mission
 - 3.2.2 Le cadre réglementaire de la mission
 - 3.2.3 L'objectif de la mission
 - 3.2.4 Le programme de repérage de la mission réglementaire.
 - 3.2.5 Programme de repérage complémentaire (le cas échéant)
 - 3.2.6 Le périmètre de repérage effectif
- 4 Conditions de réalisation du repérage**
 - 4.1 Bilan de l'analyse documentaire
 - 4.2 Date d'exécution des visites du repérage in situ
 - 4.3 Écarts, adjonctions, suppressions par rapport aux arrêtés en vigueur
 - 4.4 Plan et procédures de prélèvements
- 5 Résultats détaillés du repérage**
 - 5.0 Identification des matériaux repérés de la liste A et B
 - 5.1 Liste des matériaux ou produits contenant de l'amiante, états de conservation, conséquences réglementaires (fiche de cotation)
 - 5.2 Liste des matériaux ou produits susceptibles de contenir de l'amiante, mais n'en contenant pas après analyse
- 6 Signatures**
- 7 Annexes**

1. – Les conclusions

Avertissement : les textes ont prévu plusieurs cadres réglementaires pour le repérage des matériaux ou produits contenant de l'amiante, notamment pour les cas de démolition d'immeuble. **La présente mission de repérage ne répond pas aux exigences prévues pour les missions de repérage des matériaux et produits contenant de l'amiante avant démolition d'immeuble ou avant réalisation de travaux dans l'immeuble concerné et son rapport ne peut donc pas être utilisé à ces fins.**

1.1 Liste A : Dans le cadre de mission décrit à l'article 3.2, il n'a pas été repéré

- de matériaux ou produits de la liste A contenant de l'amiante.

1.1 Liste B : Dans le cadre de mission décrit à l'article 3.2, il n'a pas été repéré

- de matériaux ou produits de la liste B contenant de l'amiante.

1.2. Dans le cadre de mission décrit à l'article 3.2 les locaux ou parties de locaux, composants ou parties de composants qui n'ont pu être visités et pour lesquels des investigations complémentaires sont nécessaires afin de statuer sur la présence ou l'absence d'amiante :

Localisation	Parties du local	Raison
Néant	-	

2. – Le(s) laboratoire(s) d'analyses

Raison sociale et nom de l'entreprise : ... Il n'a pas été fait appel à un laboratoire d'analyse

Adresse : -

Numéro de l'accréditation Cofrac : -

3. – La mission de repérage

3.1 L'objet de la mission

Dans le cadre de la vente de l'immeuble bâti, ou de la partie d'immeuble bâti, décrit en page de couverture du présent rapport, la mission consiste à repérer dans cet immeuble, ou partie d'immeuble, certains matériaux ou produits contenant de l'amiante conformément à la législation en vigueur.

Pour s'exonérer de tout ou partie de sa garantie des vices cachés, le propriétaire vendeur annexe à la promesse de vente ou au contrat de vente le présent rapport.

3.2 Le cadre de la mission

3.2.1 L'intitulé de la mission

«Repérage en vue de l'établissement du constat établi à l'occasion de la vente de tout ou partie d'un immeuble bâti».

3.2.2 Le cadre réglementaire de la mission

L'article L 271-4 du code de la construction et de l'habitation prévoit qu' «en cas de vente de tout ou partie d'un immeuble bâti, un dossier de diagnostic technique, fourni par le vendeur, est annexé à la promesse de vente ou, à défaut de promesse, à l'acte authentique de vente. En cas de vente publique, le dossier de diagnostic technique est annexé au cahier des charges.»

Le dossier de diagnostic technique comprend, entre autres, «l'état mentionnant la présence ou l'absence de matériaux ou produits contenant de l'amiante prévu à l'article L. 1334-13 du même code».

La mission, s'inscrivant dans ce cadre, se veut conforme aux textes réglementaires de référence mentionnés en page de couverture du présent rapport.

3.2.3 L'objectif de la mission

«Le repérage a pour objectif d'identifier et de localiser les matériaux et produits contenant de l'amiante mentionnés en annexe du Code la santé publique.»

L'Annexe du Code de la santé publique est l'annexe 13.9 (liste A et B).

3.2.4 Le programme de repérage de la mission réglementaire

Le programme de repérage est défini à minima par l'Annexe 13.9 (liste A et B) du Code de la santé publique et se limite pour une mission normale à la recherche de matériaux et produits contenant de l'amiante dans les composants et parties de composants de la construction y figurant.

En partie droite l'extrait du texte de l'Annexe 13.9

Important : Le programme de repérage de la mission de base est limitatif. Il est plus restreint que celui élaboré pour les missions de repérage de matériaux ou produits contenant de l'amiante avant démolition d'immeuble ou celui à élaborer avant réalisation de travaux.

Liste A	
Composant de la construction	Partie du composant à vérifier ou à sonder
Flocages, Calorifugeages, Faux plafonds	Flocages
	Calorifugeages
	Faux plafonds

Liste B	
Composant de la construction	Partie du composant à vérifier ou à sonder
1. Parois verticales intérieures	
Murs, Cloisons "en dur" et Poteaux (périphériques et intérieurs)	Enduits projetés
	Revêtement dur (plaques de menuiseries)
	Revêtement dur (amiante-ciment)
	Entourages de poteaux (carton)
	Entourages de poteaux (amiante-ciment)
	Entourages de poteaux (matériau sandwich)
	Entourages de poteaux (carton+plâtre)
Cloisons (légères et préfabriquées), Gains et Coffres verticaux	Coffrage perdu
	Enduits projetés
	Panneaux de cloisons
2. Planchers et plafonds	
Plafonds, Poutres et Charpentes, Gains et Coffres Horizontaux	Enduits projetés
	Panneaux collés ou vissés
Planchers	Dalles de sol
3. Conduits, canalisations et équipements intérieurs	
Conduits de fluides (air, eau, autres fluides)	Conduits
	Enveloppes de calorifuges
Clapets / volets coupe-feu	Clapets coupe-feu
	Volets coupe-feu
	Rebouchage
Portes coupe-feu	Joint (tresses)
	Joint (bandes)
Vide-ordures	Conduits
4. Eléments extérieurs	
Toitures	Plaques (composites)
	Plaques (fibres-ciment)
	Ardoises (composites)
	Ardoises (fibres-ciment)
	Accessoires de couvertures (composites)
	Accessoires de couvertures (fibres-ciment)
	Bardeaux bitumineux
Bardages et façades légères	Plaques (composites)
	Plaques (fibres-ciment)
	Ardoises (composites)
	Ardoises (fibres-ciment)
	Panneaux (composites)
	Panneaux (fibres-ciment)
Conduits en toiture et façade	Conduites d'eaux pluviales en amiante-ciment
	Conduites d'eaux usées en amiante-ciment
	Conduits de fumée en amiante-ciment

3.2.5 Programme de repérage complémentaire (le cas échéant)

En plus du programme de repérage réglementaire, le présent rapport porte sur les parties de composants suivantes :

Composant de la construction	Partie du composant ayant été inspecté (Description)	Sur demande ou sur information
Néant	-	

3.2.6 Le périmètre de repérage effectif

Il s'agit de l'ensemble des locaux ou parties de l'immeuble concerné par la mission de repérage figurant sur le schéma de repérage joint en annexe à l'exclusion des locaux ou parties d'immeuble n'ayant pu être visités.

Descriptif des pièces visitées

<p>1er étage - Entrée, 1er étage - Toilettes 1, 1er étage - Couloir, 1er étage - Salle de bain, 1er étage - Dressing, 1er étage - Chambre 1,</p>	<p>1er étage - Chambre 2, 1er étage - Séjour, 1er étage - Chambre 3, 1er étage - Cuisine, Sous-Sol - Cave, Sous-Sol - Parking</p>
---	--

Localisation	Description
Néant	-

4. – Conditions de réalisation du repérage

4.1 Bilan de l'analyse documentaire

Documents demandés	Documents remis
Rapports concernant la recherche d'amiante déjà réalisés	-
Documents décrivant les ouvrages, produits, matériaux et protections physiques mises en place	-
Éléments d'information nécessaires à l'accès aux parties de l'immeuble bâti en toute sécurité	-

Observations :

Néant

4.2 Date d'exécution des visites du repérage in situ

Date de la commande : 06/01/2023

Date(s) de visite de l'ensemble des locaux : 06/12/2022

Heure d'arrivée : 15 h 43

Durée du repérage : 01 h 00

Personne en charge d'accompagner l'opérateur de repérage : M. CODJO LEANDRE FAMBO

4.3 Écarts, adjonctions, suppressions par rapport aux arrêtés en vigueur

La mission de repérage s'est déroulée conformément aux prescriptions des arrêtés.

Observations	Oui	Non	Sans Objet
Plan de prévention réalisé avant intervention sur site	-	-	X
Vide sanitaire accessible			X
Combles ou toiture accessibles et visitables			X

4.4 Plan et procédures de prélèvements

Aucun prélèvement n'a été réalisé.

5. – Résultats détaillés du repérage

5.0.1 Liste des matériaux repérés de la liste A

Localisation	Identifiant + Description	Conclusion (justification)	Etat de conservation	Commentaires
Néant	-			

Aucun autre matériau de la liste A n'a été repéré dans périmètre de repérage mentionné au paragraphe 3.2.6

5.0.2 Liste des matériaux repérés de la liste B

Localisation	Identifiant + Description	Conclusion (justification)	Etat de conservation	Commentaires
Néant	-			

Aucun autre matériau de la liste B n'a été repéré dans périmètre de repérage mentionné au paragraphe 3.2.6

5.1 Liste des matériaux ou produits contenant de l'amiante, états de conservation, conséquences réglementaires (fiche de cotation)

Matériaux ou produits contenant de l'amiante

Localisation	Identifiant + Description	Conclusion (justification)	Etat de conservation** et préconisations*
Néant	-		

* Un détail des conséquences réglementaires et recommandations est fournis en annexe 7.4 de ce présent rapport
 ** détails fournis en annexe 7.3 de ce présent rapport

5.2 Listes des matériaux et produits ne contenant pas d'amiante après analyse

Localisation	Identifiant + Description
Néant	-

6. – Signatures

Nota : Le présent rapport est établi par une personne dont les compétences sont certifiées par **I.Cert Centre Alphasis - Bâtiment K - Parc d'affaires - Espace Performance 35760 SAINT GREGOIRE (détail sur www.info-certif.fr)**

Fait à **MONTREUIL**, le **06/12/2022**

Par : **SAMSON Alexandre**



SAMSON Alexandre
06.23.86.73.72

Signature du représentant :

ANNEXES**Au rapport de mission de repérage n° AS-5227****Informations conformes à l'annexe III de l'arrêté du 12 décembre 2012**

Les maladies liées à l'amiante sont provoquées par l'inhalation des fibres. Toutes les variétés d'amiante sont classées comme substances cancérigènes avérées pour l'homme. L'inhalation de fibres d'amiante est à l'origine de cancers (mésothéliomes, cancers broncho-pulmonaires) et d'autres pathologies non cancéreuses (épanchements pleuraux, plaques pleurales).

L'identification des matériaux et produits contenant de l'amiante est un préalable à l'évaluation et à la prévention des risques liés à l'amiante. Elle doit être complétée par la définition et la mise en œuvre de mesures de gestion adaptées et proportionnées pour limiter l'exposition des occupants présents temporairement ou de façon permanente dans l'immeuble. L'information des occupants présents temporairement ou de façon permanente est un préalable essentiel à la prévention du risque d'exposition à l'amiante.

Il convient donc de veiller au maintien du bon état de conservation des matériaux et produits contenant de l'amiante afin de remédier au plus tôt aux situations d'usure anormale ou de dégradation.

Il conviendra de limiter autant que possible les interventions sur les matériaux et produits contenant de l'amiante qui ont été repérés et de faire appel aux professionnels qualifiés, notamment dans le cas de retrait ou de confinement de ce type de matériau ou produit.

Enfin, les déchets contenant de l'amiante doivent être éliminés dans des conditions strictes.

Renseignez-vous auprès de votre mairie ou de votre préfecture. Pour connaître les centres d'élimination près de chez vous, consultez la base de données « déchets » gérée par l'ADEME, directement accessible sur le site internet www.sinoe.org.

Sommaire des annexes**7 Annexes****7.1 Schéma de repérage****7.2 Rapports d'essais****7.3 Grilles réglementaires d'évaluation de l'état de conservation des matériaux et produits contenant de l'amiante****7.4 Conséquences réglementaires et recommandations****7.5 Documents annexés au présent rapport**

7.1 - Annexe - Schéma de repérage

Aucun schéma de repérage n'a été joint à ce rapport.

Aucune photo/illustration n'a été jointe à ce rapport.

Aucune photo/illustration n'a été jointe à ce rapport.

7.2 - Annexe - Rapports d'essais**Identification des prélèvements :**

Identifiant et prélèvement	Localisation	Composant de la construction	Parties du composant	Description
-	-	-	-	-

Copie des rapports d'essais :

Aucun rapport d'essai n'a été fourni ou n'est disponible

7.3 - Annexe - Evaluation de l'état de conservation des matériaux et produits contenant de l'amiante**Grilles d'évaluation de l'état de conservation des matériaux ou produit de la liste A**

Aucune évaluation n'a été réalisée

Critères d'évaluation de l'état de conservation des matériaux ou produit de la liste A

1. Classification des différents degrés d'exposition du produit aux circulations d'air

Fort	Moyen	Faible
1° Il n'existe pas de système spécifique de ventilation, la pièce ou la zone homogène évaluée est ventilée par ouverture des fenêtres. ou 2° Le faux plafond se trouve dans un local qui présente une (ou plusieurs) façade(s) ouverte(s) sur l'extérieur susceptible(s) de créer des situations à forts courants d'air, ou 3° Il existe un système de ventilation par insufflation d'air dans le local et l'orientation du jet d'air est telle que celui-ci affecte directement le faux plafond contenant de l'amiante.	1° Il existe un système de ventilation par insufflation d'air dans le local et l'orientation du jet est telle que celui-ci n'affecte pas directement le faux plafond contenant de l'amiante, ou 2° Il existe un système de ventilation avec reprise(s) d'air au niveau du faux plafond (système de ventilation à double flux).	1° Il n'existe ni ouvrant ni système de ventilation spécifique dans la pièce ou la zone évaluée, ou 2° Il existe dans la pièce ou la zone évaluée, un système de ventilation par extraction dont la reprise d'air est éloignée du faux plafond contenant de l'amiante.

2. Classification des différents degrés d'exposition du produit aux chocs et vibrations

Fort	Moyen	Faible
L'exposition du produit aux chocs et vibrations sera considérée comme forte dans les situations où l'activité dans le local ou à l'extérieur engendre des vibrations, ou rend possible les chocs directs avec le faux plafond contenant de l'amiante (ex : hall industriel, gymnase, discothèque...).	L'exposition du produit aux chocs et vibrations sera considérée comme moyenne dans les situations où le faux plafond contenant de l'amiante n'est pas exposé aux dommages mécaniques mais se trouve dans un lieu très fréquenté (ex : supermarché, piscine, théâtre,...).	L'exposition du produit aux chocs et vibrations sera considérée comme faible dans les situations où le faux plafond contenant de l'amiante n'est pas exposé aux dommages mécaniques, n'est pas susceptible d'être dégradé par les occupants ou se trouve dans un local utilisé à des activités tertiaires passives.

Grilles d'évaluation de l'état de conservation des matériaux ou produit de la liste B

Aucune évaluation n'a été réalisée

Critères d'évaluation de l'état de conservation des matériaux ou produit de la liste B

1. Classification des niveaux de risque de dégradation ou d'extension de la dégradation du matériau.

Risque faible de dégradation ou	Risque de dégradation ou	Risque de dégradation ou

d'extension de dégradation	d'extension à terme de la dégradation	d'extension rapide de la dégradation
L'environnement du matériau contenant de l'amiante ne présente pas ou très peu de risque pouvant entraîner à terme, une dégradation ou une extension de la dégradation du matériau.	L'environnement du matériau contenant de l'amiante présente un risque pouvant entraîner à terme, une dégradation ou une extension de la dégradation du matériau.	L'environnement du matériau contenant de l'amiante présente un risque important pouvant entraîner rapidement, une dégradation ou une extension de la dégradation du matériau.

Légende : EP = évaluation périodique ; AC1 = action corrective de premier niveau ; AC2 = action corrective de second niveau.

L'évaluation du risque de dégradation lié à l'environnement du matériau ou produit prend en compte :

- Les agressions physiques intrinsèques au local (ventilation, humidité, etc...) selon que les risques sont probables ou avérés ;
- La sollicitation des matériaux ou produits liée à l'activité des locaux, selon qu'elle est exceptionnelle/faible ou quotidienne/forte.

Elle ne prend pas en compte certains facteurs fluctuants d'aggravation de la dégradation des produits et matériaux, comme la fréquence d'occupation du local, la présence d'animaux nuisibles, l'usage réel des locaux, un défaut d'entretien des équipements, etc...

7.4 - Annexe - Conséquences réglementaires et recommandations

Conséquences réglementaires suivant l'état de conservation des matériaux ou produit de la liste A

Article R1334-27 : En fonction du résultat du diagnostic obtenu à partir de la grille d'évaluation de l'arrêté du 12 décembre 2012, le propriétaire met en œuvre les préconisations mentionnées à l'article R1334-20 selon les modalités suivantes :

Score 1 – L'évaluation périodique de l'état de conservation de ces matériaux et produits de la liste A contenant de l'amiante est effectuée dans un délai maximal de trois ans à compter de la date de remise au propriétaire du rapport de repérage ou des résultats de la dernière évaluation de l'état de conservation, ou à l'occasion de toute modification substantielle de l'ouvrage et de son usage. La personne ayant réalisé cette évaluation remet les résultats au propriétaire contre accusé de réception.

Score 2 – La mesure d'empoussièrement dans l'air est effectuée dans les conditions définies à l'article R1334-25, dans un délai de trois mois à compter de la date de remise au propriétaire du rapport de repérage ou des résultats de la dernière évaluation de l'état de conservation. L'organisme qui réalise les prélèvements d'air remet les résultats des mesures d'empoussièrement au propriétaire contre accusé de réception.

Score 3 – Les travaux de confinement ou de retrait de l'amiante sont mis en œuvre selon les modalités prévues à l'article R. 1334-29.

Article R1334-28 : Si le niveau d'empoussièrement mesuré dans l'air en application de l'article R1334-27 est inférieur ou égal à la valeur de cinq fibres par litre, le propriétaire fait procéder à l'évaluation périodique de l'état de conservation des matériaux et produits de la liste A contenant de l'amiante prévue à l'article R1334-20, dans un délai maximal de trois ans à compter de la date de remise des résultats des mesures d'empoussièrement ou à l'occasion de toute modification substantielle de l'ouvrage ou de son usage.

Si le niveau d'empoussièrement mesuré dans l'air en application de l'article R1334-27 est supérieur à cinq fibres par litre, le propriétaire fait procéder à des travaux de confinement ou de retrait de l'amiante, selon les modalités prévues à l'article R1334-29.

Article R1334-29 : Les travaux précités doivent être achevés dans un délai de trente-six mois à compter de la date à laquelle sont remis au propriétaire le rapport de repérage ou les résultats des mesures d'empoussièrement ou de la dernière évaluation de l'état de conservation.

Pendant la période précédant les travaux, des mesures conservatoires appropriées doivent être mises en œuvre afin de réduire l'exposition des occupants et de la maintenir au niveau le plus bas possible, et dans tous les cas à un niveau d'empoussièrement inférieur à cinq fibres par litre. Les mesures conservatoires ne doivent conduire à aucune sollicitation des matériaux et produits concernés par les travaux.

Le propriétaire informe le préfet du département du lieu d'implantation de l'immeuble concerné, dans un délai de deux mois à compter de la date à laquelle sont remis le rapport de repérage ou les résultats des mesures d'empoussièrement ou de la dernière évaluation de l'état de conservation, des mesures conservatoires mises en œuvre, et, dans un délai de douze mois, des travaux à réaliser et de l'échéancier proposé.

Article R.1334-29-3 :

I) A l'issue des travaux de retrait ou de confinement de matériaux et produits de la liste A mentionnés à l'article R.1334-29, le propriétaire fait procéder par une personne mentionnée au premier alinéa de l'article R.1334-23, avant toute restitution des locaux traités, à un examen visuel de l'état des surfaces traitées. Il fait également procéder, dans les conditions définies à l'article R.1334-25, à une mesure du niveau d'empoussièrement dans l'air après démantèlement du dispositif de confinement. Ce niveau doit être inférieur ou égal à cinq fibres par litre.

II) Si les travaux ne conduisent pas au retrait total des matériaux et produits de la liste A contenant de l'amiante, il est procédé à une évaluation périodique de l'état de conservation de ces matériaux et produits résiduels dans les conditions prévues par l'arrêté mentionné à l'article R.1334-20, dans un délai maximal de trois ans à compter de la date à laquelle sont remis les résultats du contrôle ou à l'occasion de toute modification substantielle de l'ouvrage ou de son usage.

III) Lorsque des travaux de retrait ou de confinement de matériaux et produits de la liste B contenant de l'amiante sont effectués à l'intérieur de bâtiment occupés ou fréquentés, le propriétaire fait procéder, avant toute restitution des locaux traités, à l'examen visuel et à la mesure d'empoussièrement dans l'air mentionnée au premier alinéa du présent article.

Détail des préconisations suivant l'état de conservation des matériaux ou produit de la liste B

1. Réalisation d'une « évaluation périodique », lorsque le type de matériau ou produit concerné contenant de l'amiante, la nature et l'étendue des dégradations qu'il présente et l'évaluation du risque de dégradation ne conduisent pas à conclure à la nécessité d'une action de protection immédiate sur le matériau ou produit, consistant à :
 - a) Contrôler périodiquement que l'état de dégradation des matériaux et produits concernés ne s'aggrave pas et, le cas échéant, que leur protection demeure en bon état de conservation ;
 - b) Rechercher, le cas échéant, les causes de dégradation et prendre les mesures appropriées pour les supprimer.

2. Réalisation d'une « action corrective de premier niveau », lorsque le type de matériau ou produit contenant de l'amiante, la nature et l'étendue des dégradations et l'évaluation du risque de dégradation conduisent à conclure à la nécessité d'une action de remise en état limitée au remplacement, au recouvrement ou à la protection des seuls éléments dégradés, consistant à :
 - a) Rechercher les causes de la dégradation et définir les mesures correctives appropriées pour les supprimer ; b) Procéder à la mise en œuvre de ces mesures correctives afin d'éviter toute nouvelle dégradation et, dans l'attente, prendre les mesures de protection appropriées afin de limiter le risque de dispersion des fibres d'amiante ;
 - c) Veiller à ce que les modifications apportées ne soient pas de nature à aggraver l'état des autres matériaux et produits contenant de l'amiante restant accessibles dans la même zone ;
 - d) Contrôler périodiquement que les autres matériaux et produits restant accessibles ainsi que, le cas échéant, leur protection demeurent en bon état de conservation.Il est rappelé l'obligation de faire appel à une entreprise certifiée pour le retrait ou le confinement.

3. Réalisation d'une « action corrective de second niveau », qui concerne l'ensemble d'une zone, de telle sorte que le matériau ou produit ne soit plus soumis à aucune agression ni dégradation, consistant à :
 - a) Prendre, tant que les mesures mentionnées au c (paragraphe suivant) n'ont pas été mises en place, les mesures conservatoires appropriées pour limiter le risque de dégradation et la dispersion des fibres d'amiante. Cela peut consister à adapter, voire condamner l'usage des locaux concernés afin d'éviter toute exposition et toute dégradation du matériau ou produit contenant de l'amiante. Durant les mesures conservatoires, et afin de vérifier que celles-ci sont adaptées, une mesure d'empoussièrément est réalisée, conformément aux dispositions du code de la santé publique ;
 - b) Procéder à une analyse de risque complémentaire, afin de définir les mesures de protection ou de retrait les plus adaptées, prenant en compte l'intégralité des matériaux et produits contenant de l'amiante dans la zone concernée ;
 - c) Mettre en œuvre les mesures de protection ou de retrait définies par l'analyse de risque ;
 - d) Contrôler périodiquement que les autres matériaux et produits restant accessibles, ainsi que leur protection, demeurent en bon état de conservation.En fonction des situations particulières rencontrées lors de l'évaluation de l'état de conservation, des compléments et précisions à ces recommandations sont susceptibles d'être apportées.

7.5 - Annexe - Autres documents

**RESAM DIAGNOSTICS**

95, Avenue du Président Wilson - 93100 MONTREUIL
Tél. : 06 23 86 73 72 / Fax : 01 84 16 19 51
asamson@resam-diag.com
SARL au capital de 8 000 €. RCS BOBIGNY 504 394 974
Code APE 7120B. TVA intracommunautaire FR 66 504 394 974

Rapport de l'état de l'installation intérieure de gaz

Selon la Norme NF P 45-500 de Janvier 2013

N° de dossier : AS-5227
Rapport établi le 06/12/2022

A / Désignation du ou des bâtiments :

- **Localisation du ou des bâtiments**

Code postal : 93600

Adresse : 10, Rue des Aulnes

Bât :

Esc :

Commune : AULNAY SOUS BOIS

Etage : 1er

N° de lgt : F

Référence cadastrale : NC

N° de lot : 20384

Désignation et situation du ou des lots de copropriété :

Type de bâtiment : Appartement T4

Nature du gaz distribué : Gaz naturel

Distributeur de gaz : Gaz de France

Destination du bien : Vente

- Installation alimentée en gaz : OUI
- Non accessibilité des locaux et des dépendances : NON
- Appareils d'utilisation présents ne pouvant être mis en marche ou arrêtés par une personne désignée par l'occupant : OUI
- Complément d'information sur l'emplacement du compteur ou de la bouteille de gaz : Placard technique PC

B / Désignation du propriétaire:

- **Désignation du propriétaire de l'installation intérieur de gaz**

Nom :

Prénom :

Adresse : 10, Rue des Aulnes
93600 AULNAY SOUS BOIS

- Si le client n'est pas le donneur d'ordre :

Qualité du donneur d'ordre (sur déclaration de l'intéressé) : Client

Prénom, Nom : SCP CHASTANIER

Adresse : 39, Avenue du Président Wilson
93100 MONTREUIL

- Titulaire du contrat de fourniture de gaz

Civilité :

Nom : Non communiqué

Prénom :

Adresse : 10, Rue des Aulnes
93600 AULNAY SOUS BOIS

N° de téléphone :

Point compteur et numéro : N° de compteur : 127949

Nous rappelons que le non règlement de la facture correspondant à ce diagnostic rend celui-ci totalement caduque pour une signature d'acte authentique ou de bail. La société RESAM DIAGNOSTICS se dégage de toutes responsabilités en cas de non paiement de sa facture.

C / Désignation de l'opérateur de diagnostic:

Identité de l'opérateur de diagnostic:

Prénom Nom : Alexandre SAMSON

Raison sociale et nom de l'entreprise : RESAM DIAGNOSTICS
Adresse : 95, Avenue du Président Wilson
93100 MONTREUIL

N° SIRET : 504 394 974
Désignation de la compagnie d'assurance : ALLIANZ Police n° 80810400 (30/09/2203)
N° de police assurance et date de validité : 80810400 - 30 septembre 2023

Le présent rapport est établi par une personne dont les compétences sont certifiées par :

Organisme de certification : ICERT
Adresse de l'organisme : Parc Edonia-Bât G. Rue de la Terre Victoria. 35760 SAINT-GREGOIRE

Numéro du certificat : CPDI 0080
Date de validité : 29 Mai 2023

Obligations de l'opérateur de diagnostic :

- L'opérateur de diagnostic attire l'attention du donneur d'ordre sur le fait que la responsabilité dudit donneur d'ordre reste pleinement engagée en cas d'accident ou incident sur tout ou partie de l'installation, contrôlée ou non.
- L'opérateur de diagnostic rappelle au donneur d'ordre que sa responsabilité d'opérateur de diagnostic est limitée aux points effectivement vérifiés et que les contrôles réalisés ne préjugent pas de la conformité de l'installation.
- L'opérateur de diagnostic conseille le (ou les) occupant(s) d'être présent(s) lors du diagnostic afin, notamment, de palier les éventuels désagréments ou dommages consécutifs aux coupures et aux remises sous pression de l'installation.

Références réglementaires

- Décret n° 2016-1104 du 11 août 2016 relatif à l'état de l'installation intérieure de gaz dans les logements en locations.
- Arrêté du 12 février 2014 modifiant l'arrêté du 6 avril 2007 définissant le modèle et la méthode de réalisation de l'état de l'installation intérieure de gaz.
- Arrêté du 18 novembre 2013 portant reconnaissance de la norme NF P45-500 en application des dispositions de l'article 1er de l'arrêté du 6 avril 2007 modifié définissant le modèle et la méthode de réalisation de l'état de l'installation intérieure de gaz.
- Arrêté du 25 avril 2012 modifiant l'arrêté du 2 août 1977 modifié relatif aux règles techniques et de sécurité applicables aux installations de gaz combustible et d'hydrocarbures liquéfiés situées à l'intérieur des bâtiments d'habitation ou de leurs dépendances
- Arrêté du 25 avril 2012 modifiant l'arrêté du 2 août 1977 modifié dont l'objectif est l'interdiction des robinet munis d'about porte caoutchouc non démontable et des tubes souples à base de caoutchouc sur les installations alimentées en gaz
- Arrêté du 15 décembre 2011 modifiant l'arrêté du 6 avril 2007 modifié définissant les critères de certification des compétences des personnes physiques réalisant l'état de l'installation intérieure de gaz et les critères d'accréditation des organismes de certification
- Arrêté du 24 août 2010 modifiant l'arrêté du 6 avril 2007 définissant le modèle et la méthode de réalisation de l'état de l'installation intérieure de gaz
- Décret n° 2010-1200 du 11 octobre 2010 pris pour l'application de l'article L. 271-6 du code de la construction et de l'habitation.
- Articles L 271-4 à L 271-6 du Code de la Construction et de l'habitation
- Article R134-6 à Article R134-9 du Code de la construction et de l'habitation (Etat de l'installation intérieure de gaz).
- Article R271-1 à R271-5 du Code de la construction et de l'habitation (Conditions d'établissement du dossier de diagnostic technique)
- Arrêté du 15 décembre 2009 modifiant l'arrêté du 6 avril 2007 définissant les critères de certification des compétences des personnes physiques réalisant l'état de l'installation intérieure de gaz et les critères d'accréditation des organismes de certification
- Arrêté du 6 avril 2007 définissant les critères de certification des compétences des personnes physiques réalisant l'état de l'installation intérieure de gaz et les critères d'accréditation des organismes de certification
- Arrêté du 6 avril 2007 définissant le modèle et la méthode de réalisation de l'état de l'installation intérieure de gaz
- Décret n°2006-1147 du 14 septembre 2006 relatif au diagnostic de performance énergétique et à l'état de l'installation intérieure de gaz dans certains bâtiments.
- Ordonnance no 2005-655 du 8 juin 2005 relative au logement et à la construction
- Loi n°2003-8 du 3 janvier 2003 relative aux marchés du gaz et de l'électricité et au service public de l'énergie NOR: ECOX0200139L version consolidée - Version consolidée au 01 janvier 2012.
- Arrêté du 25 avril 1985 relatif à la vérification et à l'entretien des installations collectives de ventilation mécanique contrôlée gaz
- Arrêté du 24 mars 1982 dispositions relatives à l'aération des logements - Urbanisme et Logement, Energie, Santé modifié par arrêté du 28 octobre 1983 - Version consolidée au 15 novembre 1983.
- Arrêté du 2 août 1977 relatif aux règles techniques et de sécurité applicables aux installations de gaz combustible et d'hydrocarbures liquéfiés situés à l'intérieur des bâtiments d'habitation ou de leurs dépendances

Norme utilisée

- Norme méthodologique ou spécification technique utilisée : NF P 45-500 (Janvier 2013)

D / Identification des appareils

Genre ⁽¹⁾ , marque, modèle	Type ⁽²⁾	Puissance en kW	Localisation	Observations : anomalie, débit calorifique, taux de CO mesuré(s), motifs de l'absence ou de l'impossibilité de contrôle pour chaque appareil concerné
Cuisinière Sauter 4 feux blanche	Non raccordé		Cuisine	

(1) - Cuisinière, table de cuisson, chauffe-eaux, chaudière, radiateur,

(2) - Non raccordé – Raccordé - Etanche

E / Anomalies identifiées:

Point de contrôle N° ⁽³⁾	A1 ⁽⁴⁾ A2 ⁽⁵⁾ ou DGI ⁽⁶⁾ ou 32C ⁽⁷⁾	Libellé des anomalies et recommandations
5	A1	L'espace annulaire de la canalisation de gaz à la pénétration dans l'habitation n'est pas obturé. Préconisations : Obturer l'espace annulaire de la canalisation de gaz à la pénétration dans l'habitation.
20.3	A1	Le dispositif de la sortie d'air du local équipé ou prévu pour un appareil d'utilisation est obturé. Préconisations : Faire libérer la sortie d'air du local équipé ou prévu pour un appareil d'utilisation

(3) - Point de contrôle selon la norme utilisée

(4) - A1 : l'installation présente une anomalie à prendre en compte lors d'une intervention ultérieure sur l'installation

(5) - A2 : l'installation présente une anomalie dont le caractère de gravité ne justifie pas que l'on interrompe aussitôt la fourniture du gaz, mais est suffisamment importante pour que la réparation soit réalisée dans les meilleurs délais.

(6) DGI (Danger Grave et Immédiat) : l'installation présente une anomalie suffisamment grave pour que l'opérateur de diagnostic interrompe aussitôt l'alimentation en gaz jusqu'à suppression du ou des défauts constituant la source du danger.

(7) 32c : La chaudière est de type VMC GAZ et l'installation présente une anomalie relative au dispositif de sécurité collective (DSC) qui justifie une intervention auprès du syndic ou du bailleur social par le distributeur de gaz afin de s'assurer de la présence du dispositif, de sa conformité et de son bon fonctionnement.

F / Identification des bâtiments et parties du bâtiment (pièces et volumes) n'ayant pu être contrôlés et motifs :

S.sol	Cave	Pas de clefs
Rdc	Parking	Pas de clefs

G / Constatations diverses :

L'installation comporte des anomalies de type A1 qui devront être réparées ultérieurement (2 anomalies)

H / Actions de l'opérateur de diagnostic en cas de DGI

SANS OBJET

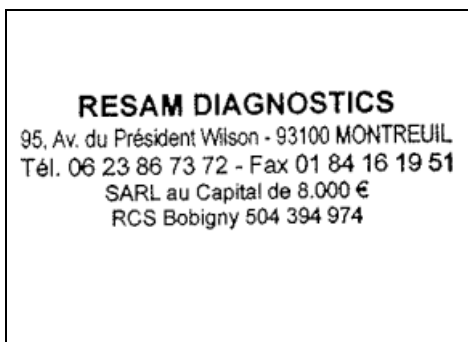
I / Actions de l'opérateur de diagnostic en cas d'anomalie 32c

SANS OBJET

Le présent rapport est établi par une personne dont les compétences sont certifiées par :ICERT
Adresse de l'organisme certificateur : Parc Edonia-Bât G. Rue de la Terre Victoria. 35760 SAINT-GREGOIRE

Le présent rapport est valable jusqu'au 05/12/2025

Cachet de l'entreprise



Dates de visite et d'établissement de l'état de l'installation gaz

Visite effectuée le 06/12/2022
Heure d'arrivée le 13 : 00
Heure de constatation : 14 : 20
Fait à MONTREUIL, le 06/12/2022

Nom: Alexandre SAMSON

Signature de l'opérateur

La société RESAM DIAGNOSTICS atteste que ni ses employés, ni elle-même, ne reçoit, directement ou indirectement, de la part d'une entreprise pouvant réaliser des travaux sur les ouvrages, installations ou équipements sur lesquels porte sa prestation, aucun avantage ni rétribution, sous quelque forme que ce soit.



RESAM DIAGNOSTICS

95, Avenue du Président Wilson - 93100 MONTREUIL

Tél. : 06 23 86 73 72 / Fax : 01 84 16 19 51

asamson@resam-diag.com

SARL au capital de 8 000 €. RCS BOBIGNY 504 394 974

CODE APE 7120 B. TVA INTRACOMMUNAUTAIRE FR 66 504 394 974

ETAT DES INSTALLATIONS ELECTRIQUES INTERIEURES DES IMMEUBLES A USAGE D'HABITATION

Selon l'arrêté du 28 septembre 2017 définissant le modèle et la méthode de réalisation de l'état de l'installation intérieure d'électricité dans les immeubles à usage d'habitation

N° de dossier : AS-5227

Date du rapport : 06/12/2022

1 - Désignation et description du local d'habitation et de ses dépendances

• Localisation du ou des bâtiments		
Département :	SEINE SAINT DENIS	
Commune :	93600 AULNAY SOUS BOIS	
Adresse :	10, Rue des Aulnes	
Référence cadastrale :	NC	
Désignation et situation du ou des lots de (co)propriété :	20384	
Destination du bien :	Vente	
Type de bâtiment	Appartement	
Année de construction	Avant 1997	
Année de l'installation	+ de 15 ans	
Distributeur d'électricité	EDF	
• Identification des parties du bien n'ayant pu être visitées et justification		
S.sol	Cave	Pas de clés
Rdc	Parking	Pas de clés

2 - Identification du donneur d'ordre / propriétaire

Désignation du donneur d'ordre	Désignation du propriétaire
Nom: SCP CHASTANIER	Nom et prénom :
Adresse: 39, Avenue du Président Wilson 93100 MONTREUIL	Adresse : 10, Rue des Aulnes 93600 AULNAY SOUS BOIS
Qualité du donneur d'ordre (sur déclaration de l'intéressé) : Client	

3 - Identification de l'opérateur ayant réalisé l'intervention et signé le rapport

Identité de l'opérateur de diagnostic:	
Prénom et nom: Alexandre SAMSON	
Raison sociale et nom de l'entreprise : RESAM DIAGNOSTICS	
Adresse: 95, Avenue du Président Wilson 93100 MONTREUIL	
N° Siret : 504 394 974	
Désignation de la compagnie d'assurance: ALLIANZ Police n° 80810400 (30/09/2023)	
N° de police et date de validité: 80810400 - 30 septembre 2023	
Le présent rapport est établi par une personne dont les compétences sont certifiées par :	
Organisme de certification :	ICERT
Adresse de l'organisme	Parc Edonia-Bât G. Rue de la Terre Victoria. 35760 SAINT -GREGOIRE
Numéro de certification :	CPDI 0080
Date de validité du certificat de compétence :	29 Octobre 2023

Nous rappelons que le non règlement de la facture correspondant à ce diagnostic rend celui-ci totalement caduque pour une signature d'acte authentique ou de bail. La société RESAM DIAGNOSTICS se dégage de toutes responsabilités en cas de non paiement de sa facture.

Références réglementaires :

- Arrêté du 28 septembre 2017 définissant le modèle et la méthode de réalisation de l'état de l'installation intérieure d'électricité dans les immeubles à usage d'habitation.
- Décret n° 2016-1105 du 11 août 2016 relatif à l'état de l'installation intérieure d'électricité dans les logements en locations
- Loi n° 2014-366 du 24 mars 2014 pour l'accès au logement et un urbanisme rénové dite loi « Alur »
- Arrêté du 2 décembre 2011 modifiant l'arrêté du 8 juillet 2008 modifié définissant les critères de certification des compétences des personnes physiques réalisant l'état de l'installation intérieure d'électricité et les critères d'accréditation des organismes de certification.
- Décret n° 2011-413 du 13 avril 2011 relatif à la durée de validité du diagnostic de performance énergétique
- Décret n° 2010-301 du 22 mars 2010 modifiant le décret n° 72-1120 du 14 décembre 1972 relatif au contrôle et à l'attestation de la conformité des installations électriques intérieures aux règlements et normes de sécurité en vigueur
- Arrêté du 10 décembre 2009 modifiant l'arrêté du 8 juillet 2008 définissant les critères de certification des compétences des personnes physiques réalisant l'état de l'installation intérieure d'électricité et les critères d'accréditation des organismes de certification.
- Décret n° 2010-1200 du 11 octobre 2010 pris pour l'application de l'article L. 271-6 du code de la construction et de l'habitation.
- Arrêté du 8 juillet 2008 définissant les critères de certification des compétences des personnes physiques réalisant l'état de l'installation intérieure d'électricité et les critères d'accréditation des organismes de certification.
- Décret n° 2008-384 du 22 avril 2008 relatif à l'état de l'installation intérieure d'électricité dans les immeubles à usage d'habitation
- Articles L 271-4 à L 271-6 du Code de la Construction et de l'Habitation
- Article L134-7 du Code la construction et de l'habitation Modifié par Loi n°2006-1772 du 30 décembre 2006 - art. 59
- Décret n°2006-1114 du 5 septembre 2006 relatif aux diagnostics techniques immobiliers et modifiant le code de la construction et de l'habitation et le code de la santé publique.
- Ordonnance n°2005-655 du 8 juin 2005 relative au logement et à la construction
- Décret n°2001-222 du 6 mars 2001 modifiant le décret n° 72-1120 du 14 décembre 1972 relatif au contrôle et à l'attestation de la conformité des installations électriques intérieures aux règlements et normes de sécurité en vigueur.
- Décret n°2001-222 du 6 mars 2001 modifiant le décret n° 72-1120 du 14 décembre 1972 relatif au contrôle et à l'attestation de la conformité des installations électriques intérieures aux règlements et normes de sécurité en vigueur.

4 / Limites du domaine d'application du diagnostic

Le diagnostic porte uniquement sur l'ensemble de l'installation intérieure d'électricité à basse tension des locaux à usage d'habitation située en aval de l'appareil général de commande et de protection de cette installation. Il ne concerne pas les matériels d'utilisation amovibles, ni les circuits internes des matériels d'utilisation fixes, destinés à être reliés à l'installation électrique fixe, ni les installations de production ou de stockage par batterie d'énergie électrique du générateur jusqu'au point d'injection au réseau public de distribution d'énergie ou au point de raccordement à l'installation intérieure. Il ne concerne pas non plus les circuits les circuits de téléphonie, de télévision, de réseau informatique, de vidéophonie, de centrale d'alarme, etc., lorsqu'ils sont alimentés en régime permanent sous une tension inférieure ou égale à 50 V en courant alternatif et 120 V en courant continu.

L'intervention de l'opérateur de diagnostic ne porte que sur les constituants visibles, visitables, de l'installation au moment du diagnostic. Elle s'effectue sans déplacement de meubles ni démontage de l'installation électrique (hormis le démontage des capots des tableaux électriques lorsque cela est possible) ni destruction des isolants des câbles.

Des éléments dangereux de l'installation intérieure d'électricité peuvent ne pas être repérés, notamment:

- les parties de l'installation électrique non visibles (incorporées dans le gros œuvre ou le second œuvre ou masquées par du mobilier) ou nécessitant un démontage ou une détérioration pour pouvoir y accéder (boîtes de connexion, conduits, plinthes, goulottes, huisseries, éléments chauffants incorporés dans la maçonnerie, luminaires des piscines plus particulièrement);
- les parties non visibles ou non accessibles des tableaux électriques après démontage de leur capot;
- inadéquation entre le courant assigné (calibre) des dispositifs de protection contre les surintensités et la section des conducteurs sur toute la longueur des circuits.

5 – Conclusion relative à l'évaluation des risques pouvant porter atteinte à la sécurité des personnes

- L'installation intérieure d'électricité ne comporte aucune anomalie
- L'installation intérieure d'électricité comporte une ou des anomalies

Anomalies avérées selon les domaines suivants

- 1. Appareil général de commande et de protection et son accessibilité.
- 2. Dispositif de protection différentielle à l'origine de l'installation / Prise de terre et installation de mise à la terre.
- 3. Dispositif de protection contre les surintensités adapté à la section des conducteurs, sur chaque circuit.
- 4. La liaison équipotentielle et installation électrique adaptées aux conditions particulières des locaux contenant une douche ou une baignoire.
- 5 Matériels électriques présentant des risques de contacts directs avec des éléments sous tension – Protection mécanique des conducteurs
- 6. Matériels électriques vétustes, inadaptés à l'usage.

Installations particulières

- P1, P2. Appareils d'utilisation situés dans des parties communes et alimentés depuis la partie privative ou inversement.
- P3. Piscine privée, ou bassin de fontaine.

Informations complémentaires

- IC : Socles de prise de courant, dispositif à courant différentiel résiduel à haute sensibilité.

	Libellé (1) et localisation (*) des anomalies	Libellé (1) des mesures compensatoires (2) correctement mises en œuvre	Photo
2 - Dispositif de protection différentielle à l'origine de l'installation / Prise de terre et installation de mise à la terre			
	(B3.3.6 a2) Au moins un socle de prise de courant comporte une broche de terre non reliée à la terre. Localisation/Commentaire : (Séjour)		
	(B3.3.6 a3) Au moins un circuit (n'alimentant pas des socles de prises de courant) n'est pas relié à la terre.		
4 - La liaison équipotentielle et installation électrique adaptées aux conditions particulières des locaux contenant une douche ou une baignoire			
	(B6.3.1 a) Local contenant une baignoire ou une douche : l'installation électrique ne répond pas aux prescriptions particulières appliquées à ce local (adéquation entre l'emplacement où est installé le matériel électrique et les caractéristiques de ce dernier – respect des règles de protection contre les chocs électriques liées aux zones). Localisation/Commentaire : Luminaire non adapté, Absence disjoncteur différentiel 30mA en tête d'installation		
5 - Matériels électriques présentant des risques de contacts directs avec des éléments sous tension - Protection mécanique des conducteurs			
	(B7.3 d) L'installation électrique comporte au moins une connexion avec une partie active nue sous tension accessible.		
	(B8.3 e) Au moins un conducteur isolé n'est pas placé sur toute sa longueur dans un conduit, une goulotte, une plinthe ou une huisserie, en matière isolante ou métallique, jusqu'à sa pénétration dans le matériel électrique qu'il alimente. Localisation/Commentaire : (Séjour)		

(1) Libellés repris de la norme NF C16-600 de juillet 2017

(2) Une mesure compensatoire est une mesure qui permet de limiter un risque de choc électrique lorsque les règles fondamentales de sécurité ne peuvent s'appliquer pleinement pour des raisons soit économiques, soit techniques, soit administratives. Le libellé de la mesure compensatoire est indiqué en regard de l'anomalie concernée.

(*) Avertissement : la localisation des anomalies n'est pas exhaustive. Il est admis que l'opérateur de diagnostic ne procède à la localisation que d'une anomalie par point de contrôle. Toutefois, cet avertissement ne concerne pas le test de déclenchement des dispositifs différentiels.

Libellé des informations complémentaires sur les socles de prise de courant, dispositif à courant différentiel résiduel à haute sensibilité
(B11 b2) Au moins un socle de prise de courant n'est pas de type à obturateur.
(B11 a3) Il n'y a aucun dispositif différentiel à haute sensibilité <=30mA.
(B11 c1) L'ensemble des socles de prise de courant possède un puits de 15 mm.

6 – Avertissement particulier

Libellé (1) des points de contrôle n'ayant pu être vérifiés	Motifs (2)
(B2.3.1 h) DDR : Déclenche, lors de l'essai de fonctionnement, pour un courant de défaut au plus égal à son courant différentiel-résiduel assigné (sensibilité).	
(B3.3.8 a) Huisseries ou goulottes métalliques contenant des conducteurs ou sur lesquelles sont fixés des appareillages, reliées à la terre.	
(B3.3.8 b) Absence de conducteurs cheminant dans les huisseries ou goulottes métalliques ou d'appareillage fixé ou encastré sur ou dans les huisseries ou goulottes métalliques des locaux contenant une baignoire ou une douche.	
(B4.3 f1) La section des conducteurs de la canalisation alimentant le seul tableau est en adéquation avec le courant de réglage du dispositif de protection placé immédiatement en amont.	Capot aval du DB impossible à ouvrir
(B5.3 b) LES : Section satisfaisante du conducteur de liaison équipotentielle supplémentaire.	
(B5.3 d) LES : Qualité satisfaisante des connexions du conducteur de la liaison équipotentielle supplémentaire aux éléments conducteurs et aux masses.	

(1) Libellés repris de la norme NF C16-600 de juillet 2017

(2) Motifs de l'impossibilité de vérification des points de contrôle

Libellé (1) des constatations diverses
Installations, parties d'installations ou spécificités non couvertes par le présent diagnostic
Le logement étant situé dans un immeuble collectif d'habitation : - installation de mise à la terre située dans les parties communes de l'immeuble collectif d'habitation (prise de terre, conducteur de terre, borne ou barrette principale de terre, liaison équipotentielle principale, conducteur principal de protection et la ou les dérivation(s) éventuelle(s) de terre situées en parties communes de l'immeuble d'habitation)

(1) libellés des constatations diverses repris de la norme NF C16-600 de juillet 2017

Les constatations diverses concernent

- Des installations, parties d'installations ou spécificités non couvertes par le présent diagnostic.
- Des points de contrôle n'ayant pu être vérifiés.
- Des constatations concernant l'installation électrique et/ou son environnement.

Complément d'information sur les constatations diverses

SANS OBJET

7 – Conclusion relative à l'évaluation des risques relevant du devoir de conseil de professionnel

Il est recommandé au propriétaire de supprimer les anomalies en consultant dans les meilleurs délais un installateur électricien qualifié afin d'éliminer les dangers qu'elle(s) présente(nt).

8 – Explicitations détaillées relatives aux risques encourus

Description des risques encourus en fonction des anomalies identifiées
Appareil général de commande et de protection cet appareil, accessible à l'intérieur du logement, permet d'interrompre, en cas d' urgence , en un lieu unique, connu et accessible, la totalité de la fourniture de l'alimentation électrique. Son absence, son inaccessibilité ou un appareil inadapté ne permet pas d'assurer cette fonction de coupure en cas de danger (risque d'électrisation, voire d'électrocution), d'incendie ou d'intervention sur l'installation électrique
Dispositif de protection différentielle à l'origine de l'installation ce dispositif permet de protéger les personnes contre les risques de choc électrique lors d'un défaut d'isolement sur un matériel électrique. Son absence ou son mauvais fonctionnement peut être la cause d'une électrisation, voire d'une électrocution.
Prise de terre et installation de mise à la terre Ces éléments permettent, lors d'un défaut d'isolement sur un matériel électrique, de dévier à la terre le courant de défaut dangereux qui en résulte. L'absence de ces éléments ou leur inexistence partielle, peut être la cause d'une électrisation, voire d'une électrocution.
Dispositif de protection contre les surintensités Les disjoncteurs divisionnaires ou coupe-circuit à cartouche fusible, à l'origine de chaque circuit, permettent de protéger les conducteurs et câbles électriques contre les échauffements anormaux dus aux surcharges ou courts-circuits. L'absence de ces dispositifs de protection ou leur calibre trop élevé peut être à l'origine d'incendies.
Liaison équipotentielle dans les locaux contenant une baignoire ou une douche Elle permet d'éviter, lors d'un défaut, que le corps humain ne soit traversé par un courant électrique dangereux. Son absence privilégie, en cas de défaut, l'écoulement du courant électrique par le corps humain, ce qui peut être la cause d'une électrisation, voire d'une électrocution.
Conditions particulières : les locaux contenant une baignoire ou une douche Les règles de mise en œuvre de l'installation électrique à l'intérieur de tels locaux permettent de limiter le risque de chocs électriques, du fait de la réduction de la résistance électrique du corps humain lorsque celui-ci est mouillé ou immergé. Le non-respect de celles-ci peut être la cause d'une électrisation, voire d'une électrocution.
Matériels électriques présentant des risques de contact direct

Les matériels électriques dont des parties nues sous tension sont accessibles (matériels électriques anciens, fils électriques dénudés, bornes de connexion non placées dans une boîte équipée d'un capot, matériels électriques cassés, ...) présentent d'importants risques d'électrisation, voire d'électrocution.

Matériels électriques vétustes ou inadaptés à l'usage

Ces matériels électriques lorsqu'ils sont trop anciens n'assurent pas une protection satisfaisante contre l'accès aux parties nues sous tension ou ne possèdent plus un niveau d'isolement suffisant. Lorsqu'ils ne sont pas adaptés à l'usage que l'on veut en faire, ils deviennent très dangereux lors de leur utilisation. Dans les deux cas, ces matériels présentent d'importants risques d'électrisation, voire d'électrocution.

Appareils d'utilisation situés dans des parties communes et alimentés depuis les parties privatives

Lorsque l'installation électrique issue de la partie privative n'est pas mise en œuvre correctement, le contact d'une personne avec la masse d'un matériel électrique en défaut ou une partie active sous tension, peut être la cause d'électrisation, voire d'électrocution.

Piscine privée ou bassin de fontaine

Les règles de mise en œuvre de l'installation électrique et des équipements associés à la piscine ou au bassin de fontaine permettent de limiter le risque de chocs électriques, du fait de la réduction de la résistance électrique du corps humain lorsque celui-ci est mouillé ou immergé.

Informations complémentaires

Dispositif(s) différentiel(s) à haute sensibilité protégeant tout ou partie de l'installation électrique :

L'objectif est d'assurer rapidement la coupure du courant de l'installation électrique ou du circuit concerné, dès l'apparition d'un courant de défaut même de faible valeur. C'est le cas notamment lors de la défaillance occasionnelle (telle que l'usure normale ou anormale des matériels, l'imprudence ou le défaut d'entretien, la rupture du conducteur de mise à la terre d'un matériel électrique...) des mesures classiques de protection contre les risques d'électrisation, voire d'électrocution.

Socles de prise de courant de type à obturateurs :

L'objectif est d'éviter l'introduction, en particulier par un enfant, d'un objet dans une alvéole d'un socle de prise de courant sous tension pouvant entraîner des brûlures graves et/ou l'électrisation, voire l'électrocution.

Socles de prise de courant de type à puits (15 mm minimum) :

La présence de puits au niveau d'un socle de prise de courant évite le risque d'électrisation, voire d'électrocution, au moment de l'introduction des fiches mâles non isolées d'un cordon d'alimentation.

Le présent rapport est établi par une personne dont les compétences sont certifiées par : ICERT.
Adresse de l'organisme certificateur : Parc Edonia-Bât G. Rue de la Terre Victoria. 35760 SAINT - GREGOIRE

Le présent rapport est valable jusqu'au 05/12/2025

Cachet de l'entreprise



Dates de visite et d'établissement de l'état

Visite effectuée le 06/12/2022
Etat rédigé à MONTREUIL, le 06/12/2022

Nom prénom: Alexandre SAMSON

Signature de l'opérateur

La société RESAM DIAGNOSTICS atteste que ni ses employés, ni elle-même, ne reçoit, directement ou indirectement, de la part d'une entreprise pouvant réaliser des travaux sur les ouvrages, installations ou équipements sur lesquels porte sa prestation, aucun avantage ni rétribution, sous quelque forme que ce soit.

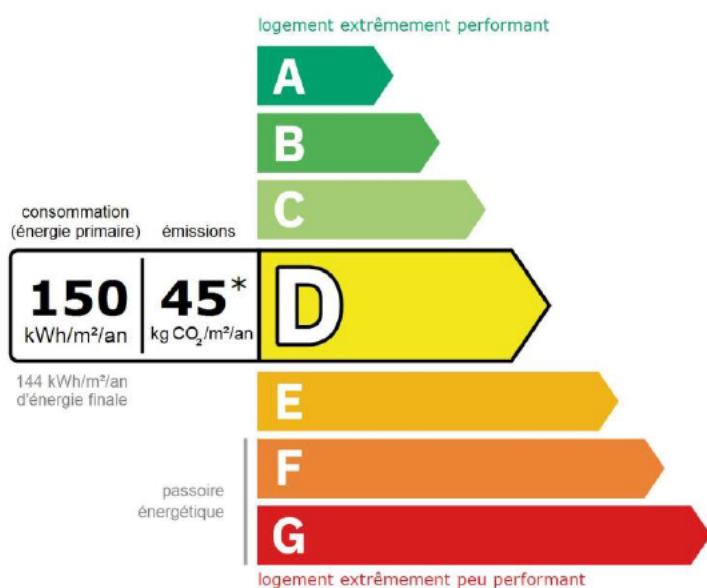
Ce document vous permet de savoir si votre logement est économe en énergie et préserve le climat. Il vous donne également des pistes pour améliorer ses performances et réduire vos factures. Pour en savoir plus : <https://www.ecologie.gouv.fr/diagnostic-performance-energetique-dpe>

Adresse : **10 Rue des Aulnes**
93600 AULNAY SOUS BOIS
Etage 1; Porte F, N° de lot: 20384 / 21283 / 21976

Type de bien : Appartement
Année de construction : 1948 - 1974
Surface habitable : **67.3 m²**

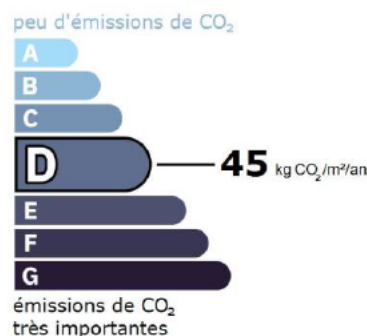
Propriétaire : M. CODJO LEANDRE FAMBO
Adresse : 10 Rue des Aulnes 93600 AULNAY SOUS BOIS

Performance énergétique et climatique



Le niveau de consommation énergétique dépend de l'isolation du logement et de la performance des équipements.
Pour l'améliorer, voir pages 4 à 6

* Dont émissions de gaz à effet de serre



Ce logement émet 3 071 kg de CO₂ par an, soit l'équivalent de 15 912 km parcourus en voiture.
Le niveau d'émissions dépend principalement des types d'énergies utilisées (bois, électricité, gaz, fioul, etc.)

Estimation des coûts annuels d'énergie du logement

Les coûts sont estimés en fonction des caractéristiques de votre logement et pour une utilisation standard sur 5 usages (chauffage, eau chaude sanitaire, climatisation, éclairage, auxiliaires) voir p.3 pour voir les détails par poste.



entre **770 €** et **1 090 €** par an

Prix moyens des énergies indexés au 1er janvier 2021 (abonnements compris)

Comment réduire ma facture d'énergie ? Voir p. 3

Informations diagnostiqueur

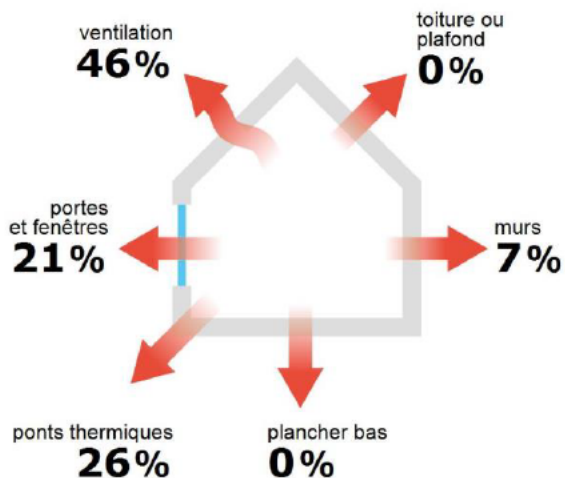
RESAM DIAGNOSTICS
95, Avenue Du Président Wilson
93100 MONTREUIL
tel : 0623867372

Diagnostiqueur : SAMSON Alexandre
Email : contact@resam-diag.com
N° de certification : CPDI0080
Organisme de certification : I.Cert



SAMSON Alexandre
06.23.86.73.72

Schéma des déperditions de chaleur



Performance de l'isolation



Système de ventilation en place



Ventilation naturelle par conduit

Confort d'été (hors climatisation)*



Les caractéristiques de votre logement améliorant le confort d'été :



bonne inertie du logement

Pour améliorer le confort d'été :



Équipez les fenêtres de votre logement de volets extérieurs ou brise-soleil.

Production d'énergies renouvelables














Ce logement n'est pas encore équipé de systèmes de production d'énergie renouvelable.

Diverses solutions existent :

- | | | | |
|--|-----------------------------------|--|--|
| | pompe à chaleur | | chauffe-eau thermodynamique |
| | panneaux solaires photovoltaïques | | panneaux solaires thermiques |
| | géothermie | | réseau de chaleur ou de froid vertueux |
| | chauffage au bois | | |

*Le niveau de confort d'été présenté ici s'appuie uniquement sur les caractéristiques de votre logement (la localisation n'est pas prise en compte).

Montants et consommations annuels d'énergie

Usage	Consommation d'énergie (en kWh énergie primaire)		Frais annuels d'énergie (fourchette d'estimation*)	Répartition des dépenses
 chauffage	 Fioul	6 621 (6 621 é.f.)	entre 510 € et 700 €	 65 %
 eau chaude	 Fioul	2 794 (2 794 é.f.)	entre 210 € et 300 €	 28 %
 refroidissement				0 %
 éclairage	 Electrique	293 (127 é.f.)	entre 30 € et 50 €	 4 %
 auxiliaires	 Electrique	425 (185 é.f.)	entre 20 € et 40 €	 3 %
énergie totale pour les usages recensés :		10 133 kWh (9 727 kWh é.f.)	entre 770 € et 1 090 € par an	

Pour rester dans cette fourchette d'estimation, voir les recommandations d'usage ci-dessous

Conventionnellement, ces chiffres sont donnés pour une température de chauffage de 19° réduite à 16°C la nuit ou en cas d'absence du domicile, une climatisation réglée à 28° (si présence de clim), et une consommation d'eau chaude de 108ℓ par jour.

é.f. → énergie finale

Prix moyens des énergies indexés au 1er janvier 2021 (abonnements compris)

▲ Seules les consommations d'énergie nécessaires au chauffage, à la climatisation, à la production d'eau chaude sanitaire, à l'éclairage et aux auxiliaires (ventilateurs, pompes) sont prises en compte dans cette estimation. Les consommations liées aux autres usages (électroménager, appareils électroniques...) ne sont pas comptabilisées.

▲ Les factures réelles dépendront de nombreux facteurs : prix des énergies, météo de l'année (hiver froid ou doux...), nombre de personnes dans le logement et habitudes de vie, entretien des équipements....

Recommandations d'usage pour votre logement

Quelques gestes simples pour maîtriser votre facture d'énergie :



Température recommandée en hiver → 19°C

Chauffer à 19°C plutôt que 21°C c'est -22% sur votre facture **soit -171€ par an**

Astuces


- Diminuez le chauffage quand vous n'êtes pas là.
- Chauffez les chambres à 17° la nuit.



Si climatisation, température recommandée en été → 28°C

Astuces

- Fermez les fenêtres et volets la journée quand il fait chaud.
- Aérez votre logement la nuit.



Consommation recommandée → 108ℓ/jour d'eau chaude à 40°C

45ℓ consommés en moins par jour, c'est -29% sur votre facture **soit -102€ par an**

Astuces

- Installez des mousseurs d'eau sur les robinets et un pommeau à faible débit sur la douche.
- Réduisez la durée des douches.





Estimation faite par rapport à la surface de votre logement (1-2 personnes). Une douche de 5 minute = environ 40ℓ








En savoir plus sur les bons réflexes d'économie d'énergie :
www.faire.gouv.fr/reduire-ses-factures-energie

Voir en annexe le descriptif détaillé du logement et de ses équipements

Vue d'ensemble du logement





	description	isolation
 Murs	Inconnu (à structure lourde) avec isolation extérieure (10 cm) donnant sur l'extérieur	bonne
 Plancher bas	Dalle béton non isolée donnant sur un local chauffé	très bonne
 Toiture/plafond	Dalle béton non isolée donnant sur un local chauffé	très bonne
 Portes et fenêtres	Fenêtres battantes pvc, double vitrage à isolation renforcée Portes-fenêtres battantes avec soubassement pvc, double vitrage à isolation renforcée	bonne

Vue d'ensemble des équipements

	description
 Chauffage	Chaudière collective fioul classique installée avant 1970. Emetteur(s): plancher chauffant
 Eau chaude sanitaire	Combiné au système de chauffage
 Climatisation	Néant
 Ventilation	Ventilation naturelle par conduit
 Pilotage	Sans système d'intermittence

Recommandations de gestion et d'entretien des équipements

Pour maîtriser vos consommations d'énergie, la bonne gestion et l'entretien régulier des équipements de votre logement sont essentiels.

	type d'entretien
 Eclairage	Eteindre les lumières lorsque personne n'utilise la pièce.
 Isolation	Faire vérifier les isolants et les compléter tous les 20 ans.
 Radiateur	Laisser les robinets thermostatiques en position ouverte en fin de saison de chauffe. Ne jamais placer un meuble devant un émetteur de chaleur. Purger les radiateurs s'il y a de l'air.
 Ventilation	Nettoyer régulièrement les bouches. Veiller à ouvrir les fenêtres de chaque pièce très régulièrement

Selon la configuration, certaines recommandations relèvent de la copropriété ou du gestionnaire de l'immeuble.

Recommandations d'amélioration de la performance



Des travaux peuvent vous permettre d'améliorer significativement l'efficacité énergétique de votre logement et ainsi de faire des économies d'énergie, d'améliorer son confort, de le valoriser et de le rendre plus écologique. Le pack ① de travaux vous permet de réaliser les travaux prioritaires, et le pack ② d'aller vers un logement très performant.





Si vous en avez la possibilité, il est plus efficace et rentable de procéder à une rénovation globale de votre logement (voir packs de travaux ① + ② ci-dessous). La rénovation performante par étapes est aussi une alternative possible (réalisation du pack ① avant le pack ②). Faites-vous accompagner par un professionnel compétent (bureau d'études, architecte, entreprise générale de travaux, groupement d'artisans...) pour préciser votre projet et coordonner vos travaux.

1

Les travaux essentiels


Montant estimé : 4000 à 6000€

Lot	Description	Performance recommandée
 Chauffage	Remplacer le système de chauffage par une pompe à chaleur air/eau double service chauffage et ECS. ⚠ Travaux à réaliser par la copropriété	SCOP = 4
 Eau chaude sanitaire	Système actualisé en même temps que le chauffage ⚠ Travaux à réaliser par la copropriété	COP = 4

2

Les travaux à envisager

Montant estimé : 2800 à 4200€

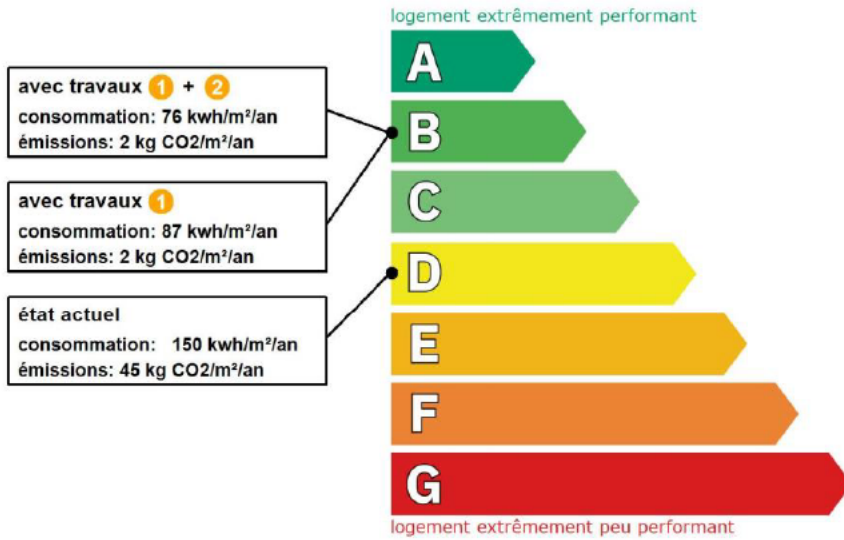
Lot	Description	Performance recommandée
 Eau chaude sanitaire	Mettre en place un système Solaire ⚠ Travaux à réaliser par la copropriété	

Commentaires :

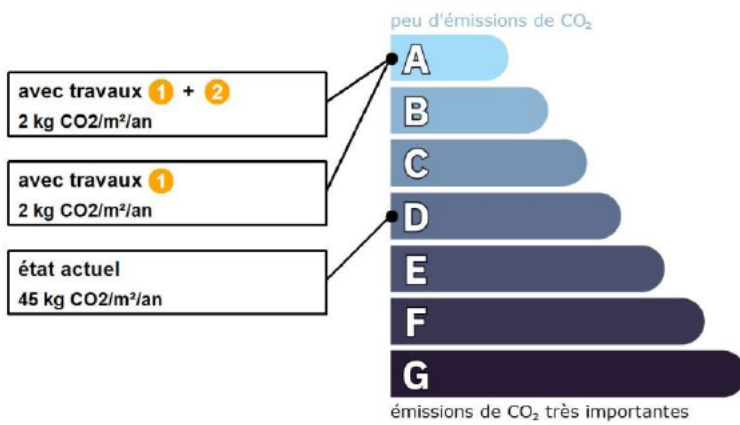
Néant

Recommandations d'amélioration de la performance (suite)

Évolution de la performance après travaux



Dont émissions de gaz à effet de serre



Préparez votre projet !

Contactez le conseiller FAIRE le plus proche de chez vous, pour des conseils gratuits et indépendants sur vos choix de travaux et d'artisans :

www.faire.fr/trouver-un-conseiller
ou 0808 800 700 (prix d'un appel local)

Vous pouvez bénéficier d'aides, de primes et de subventions pour vos travaux :

www.faire.fr/aides-de-financement



Pour répondre à l'urgence climatique et environnementale, la France s'est fixée pour objectif d'ici 2050 de rénover l'ensemble des logements à un haut niveau de performance énergétique.

À court terme, la priorité est donnée à la suppression des énergies fortement émettrices de gaz à effet de serre (fioul, charbon) et à l'éradication des «passoires énergétiques» d'ici 2028.

Fiche technique du logement

Cette fiche liste les caractéristiques techniques du bien diagnostiqué renseignées par le diagnostiqueur pour obtenir les résultats présentés dans ce document. En cas de problème, contactez la personne ayant réalisé ce document ou l'organisme certificateur qui l'a certifiée (diagnostiqueurs.din.developpement-durable.gouv.fr).

Référence du logiciel validé : **LICIEL Diagnostics v4 [Moteur TribuEnergie: 1.4.25.1]** Justificatifs fournis pour établir le DPE :
 Référence du DPE : **AS-5227** Néant
 Date de visite du bien : **06/12/2022**
 Invariant fiscal du logement : **N/A**
 Référence de la parcelle cadastrale : **Références cadastrales non communiquées**
 Méthode de calcul utilisée pour l'établissement du DPE : **3CL-DPE 2021**
 Numéro d'immatriculation de la copropriété : **N/A**

Explications personnalisées sur les éléments pouvant amener à des différences entre les consommations estimées et les consommations réelles :









Les consommations de ce DPE sont calculées pour des conditions d'usage fixées (on considère que les occupants les utilisent suivant des conditions standard), et pour des conditions climatiques moyennes du lieu. Il peut donc apparaître des divergences importantes entre les factures d'énergie que vous payez et la consommation conventionnelle pour plusieurs raisons : suivant la rigueur de l'hiver ou le comportement réellement constaté des occupants, qui peuvent s'écarter fortement de celui choisi dans les conditions standard et également les frais d'énergie qui font intervenir des valeurs qui varient sensiblement dans le temps. Ce DPE utilise des valeurs qui reflètent les prix moyens des énergies que l'Observatoire de l'Énergie constate au niveau national et donc peut s'écarter du prix de votre abonnement. De plus, ce DPE a été réalisé selon une modélisation 3CL (définie par arrêté) qui est sujette à des modifications dans le temps qui peuvent également faire évoluer les résultats.

Ce DPE est basé sur le système de chauffage le plus défavorable car aucune information n'a été transmise par le syndic de copropriété.







Liste des documents demandés et non remis :

Relevé de propriété
 Règlement de copropriété
 Descriptifs des équipements collectifs - Syndic
 Descriptifs des équipements individuels - Gestionnaire
 Contrat entretien des équipements
 Notices techniques des équipements



























Généralités

Donnée d'entrée	Origine de la donnée	Valeur renseignée
Département	 Observé / mesuré	93 Seine Saint Denis
Altitude	 Donnée en ligne	59 m
Type de bien	 Observé / mesuré	Appartement
Année de construction	 Estimé	1948 - 1974
Surface habitable du logement	 Observé / mesuré	67.3 m ²
Surface habitable de l'immeuble	 Observé / mesuré	54962 m ² (estimée à partir des tantièmes de copropriété)
Nombre de niveaux du logement	 Observé / mesuré	1
Hauteur moyenne sous plafond	 Observé / mesuré	2.51 m




















Enveloppe













Donnée d'entrée	Origine de la donnée	Valeur renseignée
Mur 1 Est	Surface du mur  Observé / mesuré	11,33 m ²
	Type de local adjacent  Observé / mesuré	l'extérieur
	Matériau mur  Observé / mesuré	Inconnu (à structure lourde)
	Isolation  Observé / mesuré	oui
	Épaisseur isolant  Observé / mesuré	10 cm
	Umur0 (paroi inconnue)  Valeur par défaut	2,5 W/m ² .K

Mur 2 Nord	Surface du mur	<input type="checkbox"/>	Observé / mesuré	11,07 m ²	
	Type de local adjacent	<input type="checkbox"/>	Observé / mesuré	l'extérieur	
	Matériau mur	<input type="checkbox"/>	Observé / mesuré	Inconnu (à structure lourde)	
	Isolation	<input type="checkbox"/>	Observé / mesuré	oui	
	Epaisseur isolant	<input type="checkbox"/>	Observé / mesuré	10 cm	
	Umur0 (paroi inconnue)	<input checked="" type="checkbox"/>	Valeur par défaut	2,5 W/m ² .K	
Plancher	Surface de plancher bas	<input type="checkbox"/>	Observé / mesuré	67,3 m ²	
	Type de local adjacent	<input type="checkbox"/>	Observé / mesuré	un local chauffé	
	Type de pb	<input type="checkbox"/>	Observé / mesuré	Dalle béton	
	Isolation: oui / non / inconnue	<input type="checkbox"/>	Observé / mesuré	non	
Plafond	Surface de plancher haut	<input type="checkbox"/>	Observé / mesuré	67,3 m ²	
	Type de local adjacent	<input type="checkbox"/>	Observé / mesuré	un local chauffé	
	Type de ph	<input type="checkbox"/>	Observé / mesuré	Dalle béton	
Fenêtre 1 Est	Isolation	<input type="checkbox"/>	Observé / mesuré	non	
	Surface de baies	<input type="checkbox"/>	Observé / mesuré	1.76 m ²	
	Placement	<input type="checkbox"/>	Observé / mesuré	Mur 1 Est	
	Orientation des baies	<input type="checkbox"/>	Observé / mesuré	Est	
	Inclinaison vitrage	<input type="checkbox"/>	Observé / mesuré	vertical	
	Type ouverture	<input type="checkbox"/>	Observé / mesuré	Fenêtres battantes	
	Type menuiserie	<input type="checkbox"/>	Observé / mesuré	PVC	
	Type de vitrage	<input type="checkbox"/>	Observé / mesuré	double vitrage	
	Epaisseur lame air	<input type="checkbox"/>	Observé / mesuré	16 mm	
	Présence couche peu émissive	<input type="checkbox"/>	Observé / mesuré	oui	
	Gaz de remplissage	<input type="checkbox"/>	Observé / mesuré	Air	
	Positionnement de la menuiserie	<input type="checkbox"/>	Observé / mesuré	au nu intérieur	
	Largeur du dormant menuiserie	<input type="checkbox"/>	Observé / mesuré	Lp: 5 cm	
	Type de masques proches	<input type="checkbox"/>	Observé / mesuré	Absence de masque proche	
	Type de masques lointains	<input type="checkbox"/>	Observé / mesuré	Absence de masque lointain	
	Fenêtre 2 Nord	Surface de baies	<input type="checkbox"/>	Observé / mesuré	3.74 m ²
		Placement	<input type="checkbox"/>	Observé / mesuré	Mur 2 Nord
Orientation des baies		<input type="checkbox"/>	Observé / mesuré	Nord	
Inclinaison vitrage		<input type="checkbox"/>	Observé / mesuré	vertical	
Type ouverture		<input type="checkbox"/>	Observé / mesuré	Fenêtres battantes	
Type menuiserie		<input type="checkbox"/>	Observé / mesuré	PVC	
Type de vitrage		<input type="checkbox"/>	Observé / mesuré	double vitrage	
Epaisseur lame air		<input type="checkbox"/>	Observé / mesuré	16 mm	
Présence couche peu émissive		<input type="checkbox"/>	Observé / mesuré	oui	
Gaz de remplissage		<input type="checkbox"/>	Observé / mesuré	Air	
Positionnement de la menuiserie		<input type="checkbox"/>	Observé / mesuré	au nu intérieur	
Largeur du dormant menuiserie		<input type="checkbox"/>	Observé / mesuré	Lp: 5 cm	
Type de masques proches		<input type="checkbox"/>	Observé / mesuré	Absence de masque proche	
Type de masques lointains	<input type="checkbox"/>	Observé / mesuré	Absence de masque lointain		
Porte-fenêtre Est	Surface de baies	<input type="checkbox"/>	Observé / mesuré	9.53 m ²	
	Placement	<input type="checkbox"/>	Observé / mesuré	Mur 1 Est	
	Orientation des baies	<input type="checkbox"/>	Observé / mesuré	Est	
	Inclinaison vitrage	<input type="checkbox"/>	Observé / mesuré	vertical	
	Type ouverture	<input type="checkbox"/>	Observé / mesuré	Portes-fenêtres battantes avec soubassement	
	Type menuiserie	<input type="checkbox"/>	Observé / mesuré	PVC	
	Type de vitrage	<input type="checkbox"/>	Observé / mesuré	double vitrage	
	Epaisseur lame air	<input type="checkbox"/>	Observé / mesuré	16 mm	
	Présence couche peu émissive	<input type="checkbox"/>	Observé / mesuré	oui	

	Gaz de remplissage	 Observé / mesuré	Air
	Positionnement de la menuiserie	 Observé / mesuré	au nu intérieur
	Largeur du dormant menuiserie	 Observé / mesuré	Lp: 5 cm
	Type de masques proches	 Observé / mesuré	Absence de masque proche
	Type de masques lointains	 Observé / mesuré	Absence de masque lointain
Pont Thermique 1	Type de pont thermique	 Observé / mesuré	Mur 1 Est / Fenêtre 1 Est
	Type isolation	 Observé / mesuré	ITE
	Longueur du PT	 Observé / mesuré	5 m
	Largeur du dormant menuiserie Lp	 Observé / mesuré	Lp: 5 cm
	Position menuiseries	 Observé / mesuré	au nu intérieur
Pont Thermique 2	Type de pont thermique	 Observé / mesuré	Mur 1 Est / Porte-fenêtre Est
	Type isolation	 Observé / mesuré	ITE
	Longueur du PT	 Observé / mesuré	16.5 m
	Largeur du dormant menuiserie Lp	 Observé / mesuré	Lp: 5 cm
	Position menuiseries	 Observé / mesuré	au nu intérieur
Pont Thermique 3	Type de pont thermique	 Observé / mesuré	Mur 2 Nord / Fenêtre 2 Nord
	Type isolation	 Observé / mesuré	ITE
	Longueur du PT	 Observé / mesuré	10.5 m
	Largeur du dormant menuiserie Lp	 Observé / mesuré	Lp: 5 cm
	Position menuiseries	 Observé / mesuré	au nu intérieur
Pont Thermique 4	Type PT	 Observé / mesuré	Mur 1 Est / Plafond
	Type isolation	 Observé / mesuré	ITE / non isolé
	Longueur du PT	 Observé / mesuré	9 m
Pont Thermique 5	Type PT	 Observé / mesuré	Mur 1 Est / Plancher
	Type isolation	 Observé / mesuré	ITE / non isolé
	Longueur du PT	 Observé / mesuré	9 m

Systemes

Donnée d'entrée		Origine de la donnée	Valeur renseignée
Ventilation	Type de ventilation	 Observé / mesuré	Ventilation naturelle par conduit
	Façades exposées	 Observé / mesuré	plusieurs
	Logement Traversant	 Observé / mesuré	non
Chauffage	Type d'installation de chauffage	 Observé / mesuré	Installation de chauffage simple
	Nombre de niveaux desservis	 Observé / mesuré	1
	Type générateur	 Observé / mesuré	Fioul - Chaudière fioul classique installée avant 1970
	Année installation générateur	 Valeur par défaut	1948 - 1974
	Energie utilisée	 Observé / mesuré	Fioul
	Cper (présence d'une ventouse)	 Observé / mesuré	non
	Présence d'une veilleuse	 Observé / mesuré	non
	Chaudière murale	 Observé / mesuré	non
	Présence d'une régulation/Ajust, T° Fonctionnement	 Observé / mesuré	non
	Présence ventilateur / dispositif circulation air dans circuit combustion	 Observé / mesuré	non
	Type émetteur	 Observé / mesuré	Plancher chauffant
	Température de distribution	 Observé / mesuré	supérieur à 65°C
	Année installation émetteur	 Observé / mesuré	Inconnue
	Type de chauffage	 Observé / mesuré	central
	Équipement d'intermittence	 Observé / mesuré	Sans système d'intermittence
Présence comptage	 Observé / mesuré	0	

Eau chaude sanitaire	Nombre de niveaux desservis	 Observé / mesuré	12
	Type générateur	 Observé / mesuré	Fioul - Chaudière fioul classique installée avant 1970
	Année installation générateur	 Valeur par défaut	1948 - 1974
	Energie utilisée	 Observé / mesuré	Fioul
	Type production ECS	 Observé / mesuré	Chauffage et ECS
	Présence d'une veilleuse	 Observé / mesuré	non
	Chaudière murale	 Observé / mesuré	non
	Présence d'une régulation/Ajust, T° Fonctionnement	 Observé / mesuré	non
	Présence ventilateur / dispositif circulation air dans circuit combustion	 Observé / mesuré	non
	Type de distribution	 Observé / mesuré	Réseau collectif isolé bouclé sans traçage, majorité des logements avec pièces alimentées non contiguës
	Bouclage pour ECS	 Observé / mesuré	oui
	Type de production	 Observé / mesuré	instantanée

Références réglementaires utilisées :

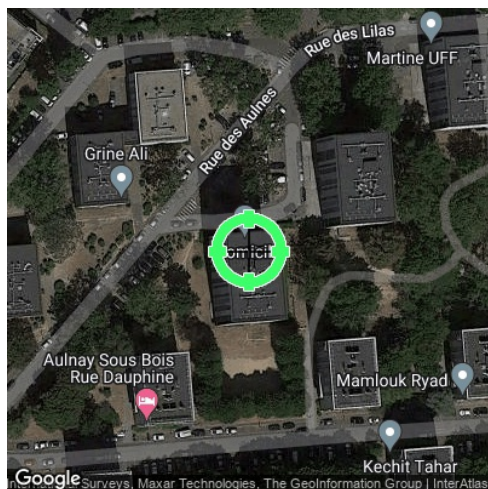
Article L134-4-2 du CCH, décret n° 2011-807 du 5 juillet 2011, arrêtés du 31 mars 2021, 8 octobre 2021 et du 17 juin 2021 relatif à la transmission des diagnostics de performance énergétique à l'Agence de l'environnement et de la maîtrise de l'énergie et relatif à l'utilisation réglementaire des logiciels pour l'élaboration des diagnostics de performance énergétique, arrêtés du 21 octobre 2021 décret 2020-1610, 2020-1609, 2006-1114, 2008-1175 ; Ordonnance 2005-655 art L271-4 à 6 ; Loi 2004-1334 art L134-1 à 5 ; décret 2006-1147 art R.134-1 à 5 du CCH et loi grenelle 2 n°2010-786 du juillet 2010.

Notes : Le présent rapport est établi par une personne dont les compétences sont certifiées par I.Cert - Centre Alphas - Bâtiment K - Parc d'affaires - Espace Performance 35760 SAINT GREGOIRE (détail sur www.info-certif.fr)

Informations société : RESAM DIAGNOSTICS 95, Avenue Du Président Wilson 93100 MONTREUIL
Tél. : 0623867372 - N°SIREN : 504394974 - Compagnie d'assurance : ALLIANZ n° 86517808/80810400

Etat des risques et pollutions

aléas naturels, miniers ou technologiques, sismicité, potentiel radon et sols pollués
En application des articles L 125-5, L 125-6, L 125-7 et L 556-2 du Code de l'Environnement
et de l'article L 121-22-5 du Code de l'Urbanisme



Réalisé en ligne* par	RESAM DIAGNOSTICS
Numéro de dossier	AS-5227
Date de réalisation	13/01/2023
Localisation du bien	10 Rue des Aulnes 93600 AULNAY SOUS BOIS
Section cadastrale	000 DN 103
Altitude	54.9m
Données GPS	Latitude 48.949289 - Longitude 2.507715
Désignation du vendeur	
Désignation de l'acquéreur	

* Document réalisé en ligne par **RESAM DIAGNOSTICS** qui assume la responsabilité de la localisation et de la détermination de l'exposition aux risques, sauf pour les réponses générées automatiquement par le système.

EXPOSITION DE L'IMMEUBLE AU REGARD D'UN OU PLUSIEURS PLANS DE PRÉVENTION DE RISQUES				
Zonage réglementaire sur la sismicité : Zone 1 - Très faible			EXPOSÉ **	-
Commune à potentiel radon de niveau 3			NON EXPOSÉ **	-
Immeuble situé dans un Secteur d'Information sur les sols			NON EXPOSÉ **	-
PPRn	Mouvement de terrain Gypse	Approuvé le 18/04/1995	EXPOSÉ **	-
INFORMATIONS PORTÉES À CONNAISSANCE				
-	Mouvement de terrain Argile (Loi ELAN)	Informatif ⁽¹⁾	EXPOSÉ **	-

** Réponses automatiques générées par le système.

⁽¹⁾ À ce jour, ce risque n'est donné qu'à titre **INFORMATIF** et n'est pas retranscrit dans l'Imprimé Officiel.

SOMMAIRE

Synthèse de votre **Etat des Risques et Pollutions**
Imprimé Officiel (feuille rose/violette)
Arrêtés de Catastrophes Naturelles / Déclaration de sinistres indemnisés
Extrait Cadastral
Zonage règlementaire sur la Sismicité
Cartographies des risques auxquelles l'immeuble est exposé
Annexes : Arrêtés

Etat des risques et pollutions

aléas naturels, miniers ou technologiques, sismicité, potentiel radon et sols pollués
En application des articles L 125-5, L 125-6, L125-7 et L 556-2 du Code de l'Environnement
et de l'article L 121-22-5 du Code de l'Urbanisme

Attention ! S'ils n'impliquent pas d'obligation ou d'interdiction réglementaire particulière, les aléas connus ou prévisibles qui peuvent être signalés dans les divers documents d'information préventive et concerner le bien immobilier, ne sont pas mentionnés par cet état.

Cet état est établi sur la base des informations mises à disposition par arrêté préfectoral n° 2020-DR1EE-IF/118 du 11/08/2020 mis à jour le _____

Adresse de l'immeuble : 10 Rue des Aulnes 93600 AULNAY SOUS BOIS
Cadastre : 000 DN 103

Situation de l'immeuble au regard d'un plan de prévention de risques naturels (PPRN)

> L'immeuble est situé dans le périmètre d'un PPR N
prescrit anticipé approuvé date 18/04/1995 ¹ oui non

¹ si oui, les risques naturels pris en compte sont liés à : autres Gypse
inondation crue torrentielle mouvements de terrain avalanches sécheresse / argile
cyclone remontée de nappe feux de forêt séisme volcan

> L'immeuble est concerné par des prescriptions de travaux dans le règlement du PPRN ² oui non
² si oui, les travaux prescrits ont été réalisés oui non

Situation de l'immeuble au regard d'un plan de prévention de risques miniers (PPRM)

> L'immeuble est situé dans le périmètre d'un PPR M
prescrit anticipé approuvé date _____ ³ oui non

³ si oui, les risques miniers pris en compte sont liés à : mouvements de terrain autres _____

> L'immeuble est concerné par des prescriptions de travaux dans le règlement du PPRM ⁴ oui non
⁴ si oui, les travaux prescrits ont été réalisés oui non

Situation de l'immeuble au regard d'un plan de prévention de risques technologiques (PPRT)

> L'immeuble est situé dans le périmètre d'étude d'un PPRT prescrit et non encore approuvé ⁵ oui non
⁵ si oui, les risques technologiques pris en considération dans l'arrêté de prescription sont liés à : effet toxique effet thermique effet de surpression projection risque industriel

> L'immeuble est situé dans le périmètre d'exposition aux risques d'un PPR T approuvé oui non

> L'immeuble est situé dans un secteur d'expropriation ou de délaissement oui non

> L'immeuble est situé en zone de prescription ⁶ oui non
⁶ Si la transaction concerne un logement, les travaux prescrits ont été réalisés oui non
⁶ Si la transaction ne concerne pas un logement, l'information sur le type de risques auxquels l'immeuble est exposé ainsi que leur gravité, probabilité et cinétique, est jointe à l'acte de vente oui non

Situation de l'immeuble au regard du zonage sismique réglementaire

> L'immeuble est situé dans une commune de sismicité classée en
zone 1 très faible zone 2 faible zone 3 modérée zone 4 moyenne zone 5 forte

Situation de l'immeuble au regard du zonage réglementaire à potentiel radon

> L'immeuble se situe dans une commune à potentiel radon classée en niveau 3 oui non

Information relative à la pollution de sols

> Le terrain se situe en secteurs d'information sur les sols (SIS) NC* oui non
* Non Communiqué (en cours d'élaboration par le représentant de l'Etat dans le département)

Situation de l'immeuble au regard d'une zone exposée au recul du trait de côte

> L'immeuble est situé dans une zone exposée au recul du trait de côte NC* à l'horizon de 30 ans à un horizon entre 30 et 100 ans non
* Non Communiqué (en cours d'élaboration par le représentant de la commune)

Information relative aux sinistres indemnisés par l'assurance suite à une catastrophe N/M/T**

> L'information est mentionnée dans l'acte de vente ^{** catastrophe naturelle, minière ou technologique} oui non

Extraits des documents de référence joints au présent état et permettant la localisation de l'immeuble au regard des risques pris en compte

Carte Sismicité, Carte Mouvement de terrain Gypse

Vendeur - Acquéreur

Vendeur : _____
Acquéreur : _____
Date : 13/01/2023 Fin de validité : 13/07/2023

Cet état, à remplir par le vendeur ou le bailleur, est destiné à être en annexe d'un contrat de vente ou de location d'un immeuble.

Arrêtés de Catastrophes Naturelles / Déclaration de sinistres indemnisés

en application du chapitre IV de l'article L125-5 du Code de l'environnement

Préfecture : Seine-Saint-Denis
Adresse de l'immeuble : 10 Rue des Aulnes 93600 AULNAY SOUS BOIS
En date du : 13/01/2023

Sinistres indemnisés dans le cadre d'une reconnaissance de l'état de catastrophe naturelle

Type de catastrophe	Date de début	Date de Fin	Publication	JO	Indemnisé
Inondations et coulées de boue	11/04/1983	23/04/1983	16/05/1983	18/05/1983	
Inondations et coulées de boue	24/06/1983	26/06/1983	03/08/1983	05/08/1983	
Mouvements de terrain	01/01/1988	31/01/1988	03/03/1995	17/03/1995	
Mouvements de terrain consécutifs à la sécheresse	01/06/1989	31/12/1990	04/12/1991	27/12/1991	
Inondations et coulées de boue	26/06/1990	27/06/1990	07/12/1990	19/12/1990	
Mouvements de terrain différentiels consécutifs à la sécheresse et à la réhydratation des sols	01/01/1991	31/12/1997	26/05/1998	11/06/1998	
Inondations et coulées de boue	19/07/1994	19/07/1994	28/10/1994	20/11/1994	
Inondations et coulées de boue	02/07/1995	02/07/1995	26/12/1995	07/01/1996	
Inondations et coulées de boue	23/08/1995	23/08/1995	24/10/1995	31/10/1995	
Inondations et coulées de boue	04/08/1999	04/08/1999	29/11/1999	04/12/1999	
Inondations, coulées de boue et mouvements de terrain	25/12/1999	29/12/1999	29/12/1999	30/12/1999	
Inondations et coulées de boue	27/06/2001	27/06/2001	03/12/2001	19/12/2001	
Inondations et coulées de boue	19/06/2013	19/06/2013	10/09/2013	13/09/2013	
Mouvements de terrain différentiels consécutifs à la sécheresse et à la réhydratation des sols	01/07/2020	30/09/2020	22/06/2021	09/07/2021	

Cochez les cases **Indemnisé** si, à votre connaissance, l'immeuble a fait l'objet d'une indemnisation suite à des dommages consécutifs à chacun des événements.

Etabli le : _____ Signature / Cachet en cas de prestataire ou mandataire

Vendeur : _____ Acquéreur : _____

Pour en savoir plus, chacun peut consulter en préfecture ou en mairie, le dossier départemental sur les risques majeurs, le document d'information communal sur les risques majeurs.

Définition juridique d'une catastrophe naturelle :

Phénomène ou conjonction de phénomènes dont les effets sont particulièrement dommageables.

Cette définition est différente de celle de l'article 1er de la loi n°82-600 du 13 juillet 1982 relative à l'indemnisation des victimes de catastrophes naturelles, qui indique: "sont considérés comme effets des catastrophes naturelles [...] les dommages matériels directs ayant eu pour cause déterminante l'intensité anormale d'un agent naturel, lorsque les mesures habituelles à prendre pour prévenir ces dommages n'ont pu empêcher leur survenance ou n'ont pu être prises". La catastrophe est ainsi indépendante du niveau des dommages causés. La notion "d'intensité anormale" et le caractère "naturel" d'un phénomène relèvent d'une décision interministérielle qui déclare "l'état de catastrophe naturelle".

Source : Guide Général PPR

Extrait Cadastral

Département : Seine-Saint-Denis

Commune : AULNAY SOUS BOIS

Bases de données : IGN, Cadastre.gouv.fr

IMG REPERE

Parcelles : 000 DN 103

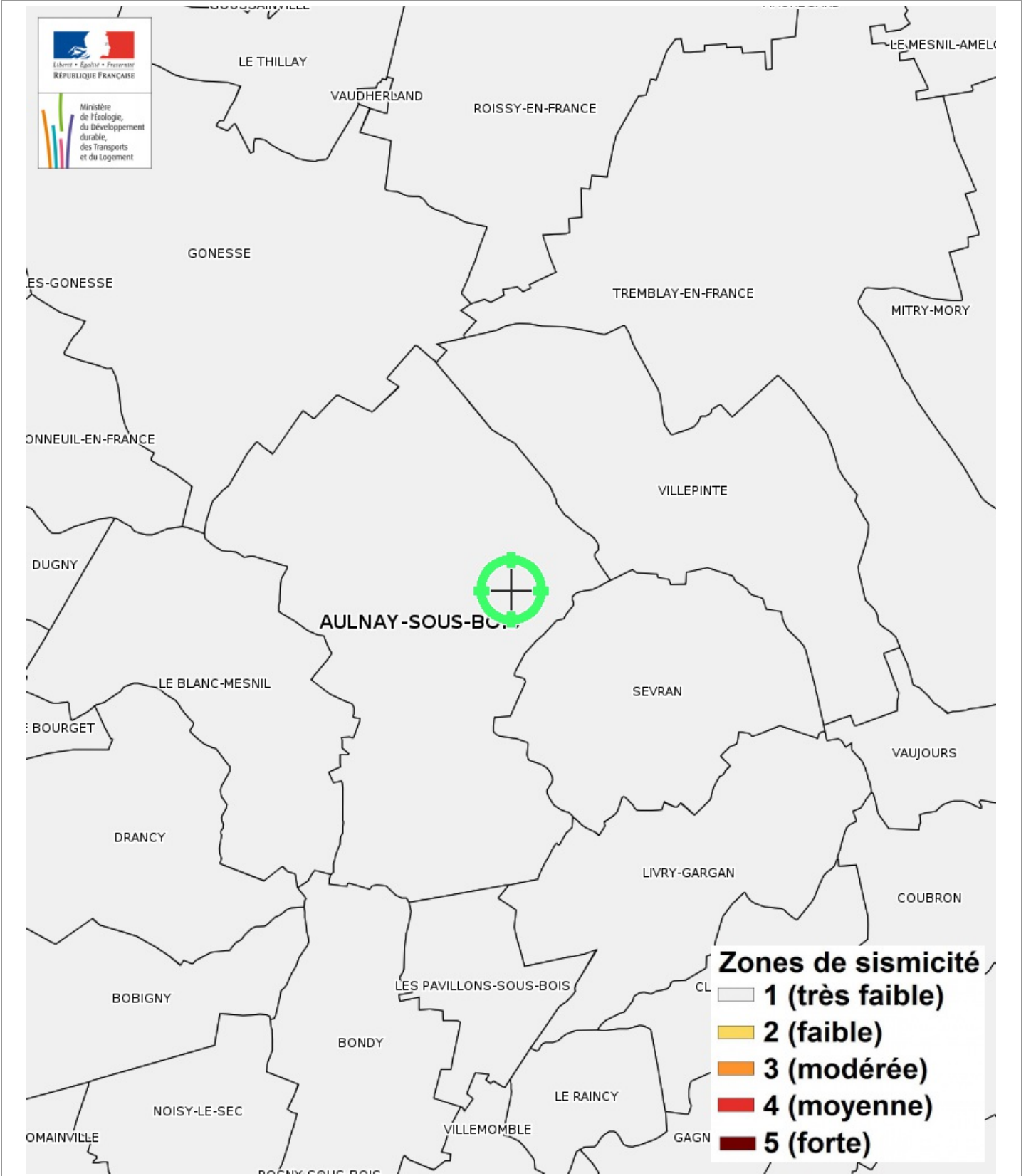


Zonage réglementaire sur la Sismicité

Département : Seine-Saint-Denis

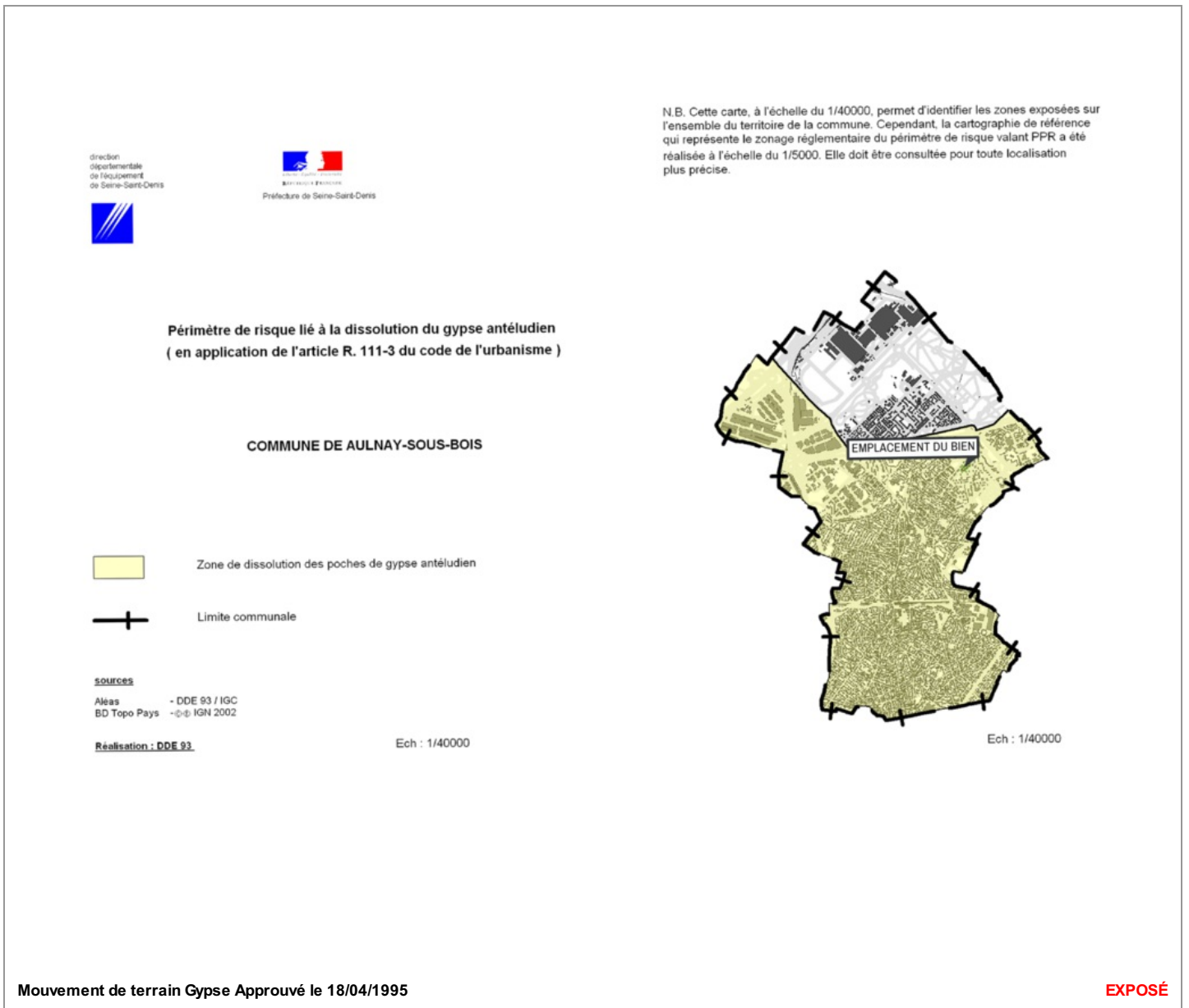
Commune : AULNAY SOUS BOIS

Zonage réglementaire sur la Sismicité : Zone 1 - Très faible

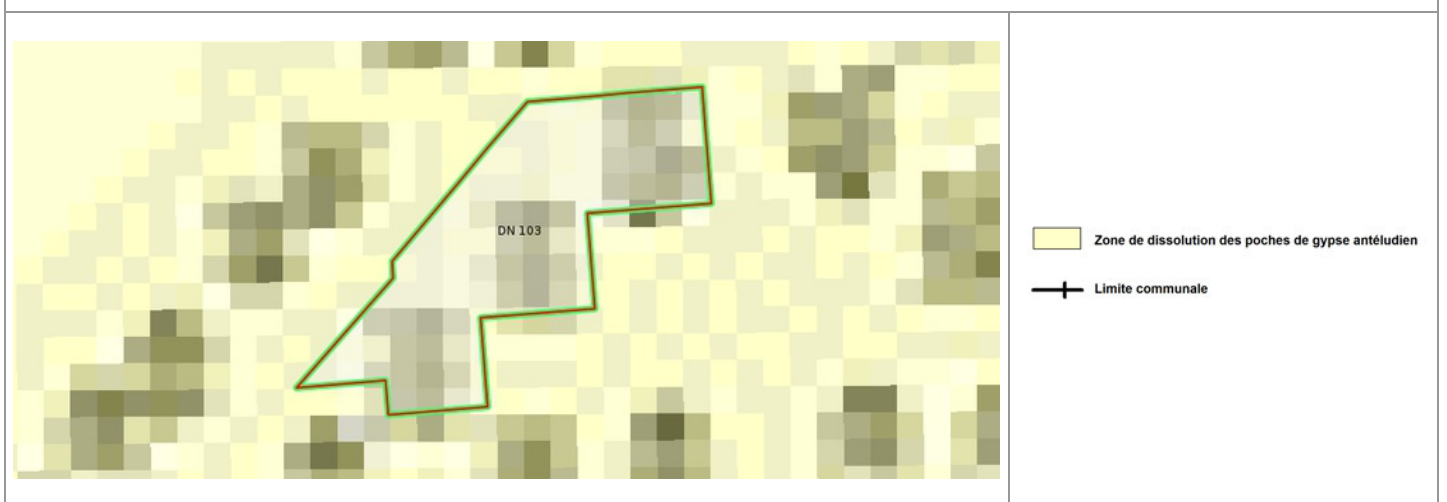


Carte

Mouvement de terrain Gypse

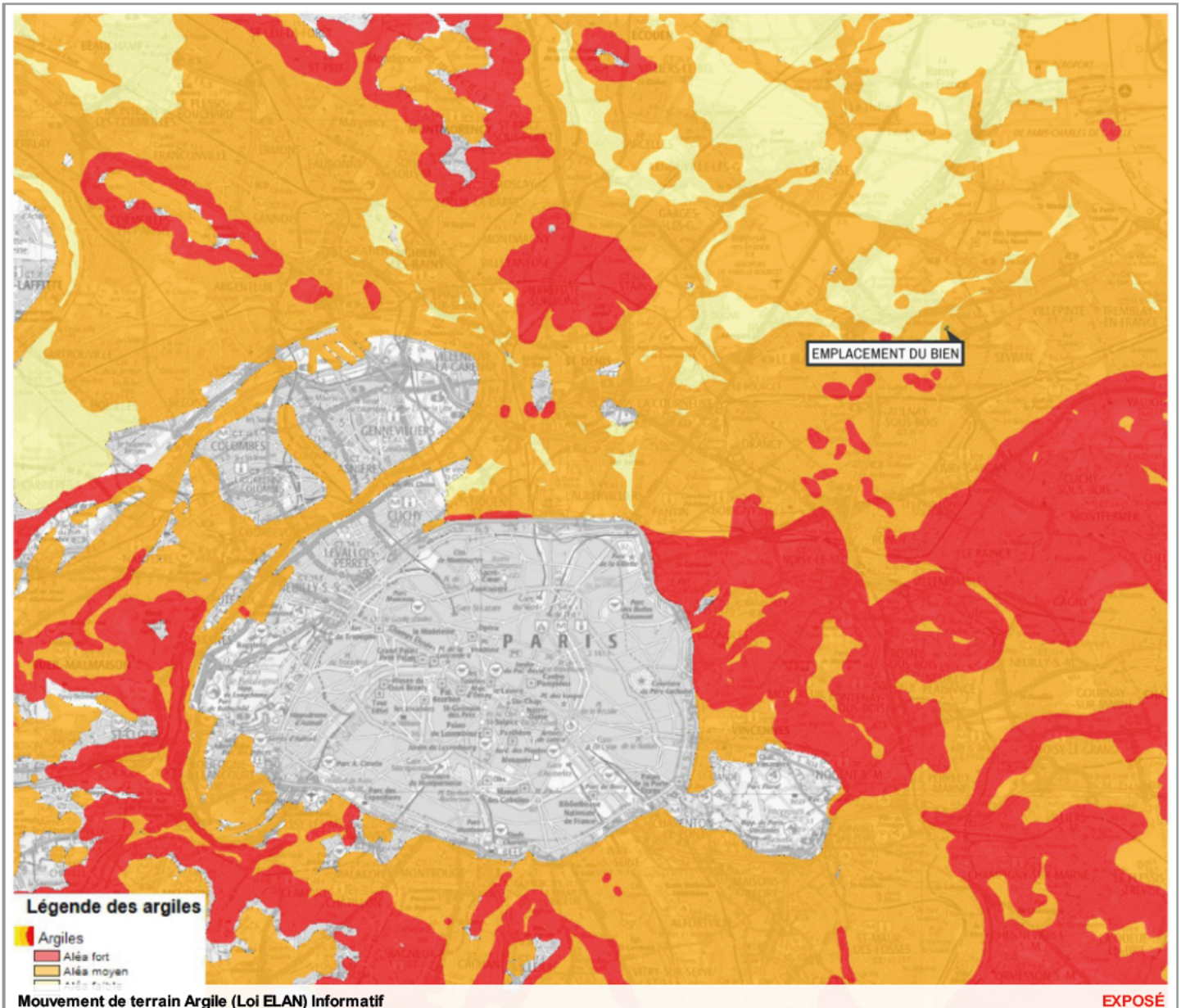


Zoom et Légende extraits de la carte originale ci-dessus

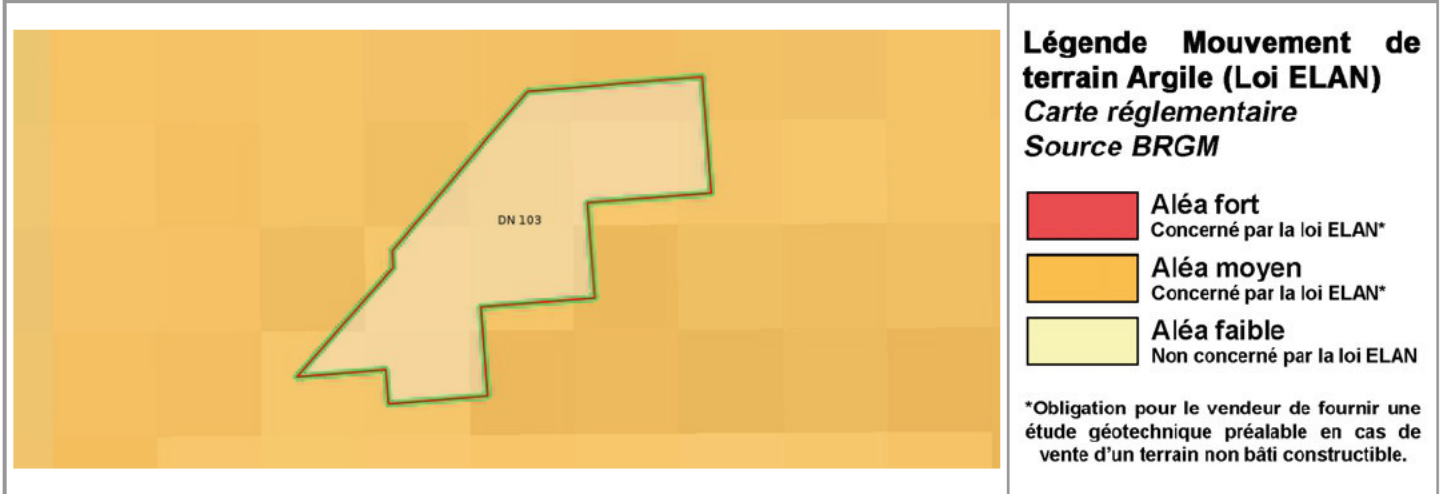


Carte

Mouvement de terrain Argile (Loi ELAN)



Zoom et Légende extraits de la carte originale ci-dessus



Annexes

Arrêtés

DEPARTEMENT DE LA SEINE SAINT-DENIS

REPUBLIQUE FRANCAISE

Direction Départementale de l'Equipement

A. P. N° 86.0749

A R R E T E

approuvant la délimitation du périmètre des zones de risques liés à l'existence de poches de dissolution de gypse dans la commune d'AULNAY-SOUS-BOIS

Le Préfet, Commissaire de la République
du département de Seine Saint-Denis
Chevalier de la Légion d'Honneur

VU le Code de l'Urbanisme et notamment l'article R 111.3 ;

VU l'arrêté interpréfectoral du 26.01.1966 ;

VU l'arrêté n° 84-2158 en date du 2.11.1984, prescrivant la mise à l'enquête publique du projet de délimitation des zones de risques liés aux anciennes carrières souterraines et à l'existence de poches de dissolution de gypse antéludien, sur les territoires de 29 communes du département de Seine Saint-Denis ;

VU les résultats de l'enquête publique, qui s'est déroulée du 20.11.84 au 20.12.84 inclus et les conclusions du Commissaire-Enquêteur ;

VU l'avis du Conseil Municipal en date du 23.05.1985

VU le commentaire annexé de l'Inspecteur Général des Carrières ;

CONSIDERANT le danger présenté par l'existence, sous les zones urbanisées, de poches de dissolution de gypse antéludien et la nécessité de procéder à leur confortement, notamment sous les constructions ;

Sur proposition du Secrétaire Général ;

A R R E T E

Article 1

Le périmètre délimitant les zones de risques liés à l'existence de poches de dissolution de gypse antéludien, dans la commune d'AULNAY-SOUS-BOIS, est approuvé conformément au plan annexé au présent arrêté.

Annexes

Arrêtés

Article 2

A l'intérieur de ces zones, les autorisations d'occupation et d'utilisation du sol peuvent être soumises à des conditions spéciales, de nature à assurer la stabilité des constructions. Le pétitionnaire sera tenu de se conformer, préalablement à toute nouvelle construction ou extension de bâtiment existant, aux conditions spéciales prescrites dans l'arrêté de Permis de Construire, délivré par l'autorité compétente, après avis de l'Inspection Générale des Carrières. Peuvent notamment être imposés : le comblement de vides, les consolidations souterraines, les fondations profondes. Dans le cas où la nature du sous-sol est incertaine, ces travaux peuvent être subordonnés à une campagne de sondages préalable.

Article 3

Le plan peut être consulté :

- à la Mairie d'AULNAY-SOUS-BOIS
- à la Direction Départementale de l'Équipement de la S.S.D.
- à l'Inspection Générale des Carrières

Article 4

Le présent arrêté sera inséré au Recueil des Actes Administratifs de l'État et mentionné dans deux journaux régionaux ou locaux diffusés dans le département : "93 Actualités, Edition la Renaissance" et "Le Parisien Libéré".

Il sera affiché à la mairie, publié par tous autres procédés en usage dans la commune, et annexé au Plan d'Occupation des Sols par Arrêté Municipal de mise à jour.

Article 5

L'arrêté sera notifié à :

à Monsieur le Maire de la commune d'AULNAY-SOUS-BOIS

ampliation sera adressée :

à Monsieur le Sous-Préfet, Commissaire Adjoint de la République de l'Arrondissement du RAINCY

à l'Inspecteur Général des Carrières

Article 6

Le Sous-Préfet Commissaire Adjoint de la République, le Maire de la Commune d'AULNAY-SOUS-BOIS, l'Inspecteur Général des Carrières sont chargés, chacun en ce qui le concerne, de l'exécution du présent arrêté.

Fait à Bobigny, le 21 MARS 1986
Le Préfet Commissaire de la République.



J.C. AUROUSSEAU

Annexes

Arrêtés

PREFECTURE
de la
SEINE-SAINT-DENIS

REPUBLIQUE FRANCAISE
Liberté-Egalité-Fraternité

Direction des Relations avec les
Collectivités Locales

4ème Bureau

4°B/JC

Arrêté n° *35-1141* du *18 Avril 1995*,
modifiant l'arrêté n° 86-0749 du 21 Mars 1986
approuvant la délimitation du périmètre des zones de risques
liés aux anciennes carrières souterraines
dans la commune d'AULNAY-sous-BOIS

LE PREFET DE LA SEINE-SAINT-DENIS
Chevalier de la Légion d'Honneur,

VU le Code de l'Urbanisme et notamment l'article R 111-3 ;

VU l'arrêté n° 84-2158 en date du 2 novembre 1984, prescrivant la mise à l'enquête publique du projet de délimitation des zones de risques liés aux anciennes carrières souterraines et à l'existence de poches de dissolution de gypse antéludien, sur les territoires de 29 communes du département de la Seine-Saint-Denis ;

VU l'arrêté n° 86-0749 du 21 Mars 1986 approuvant la délimitation du périmètre des zones de risques liés aux anciennes carrières souterraines dans la commune d'AULNAY-sous-BOIS ;

Considérant le danger présenté par l'existence, sous les zones urbanisées, d'anciennes carrières souterraines et la nécessité de procéder à leur confortement, notamment sous les constructions ;

SUR proposition du Secrétaire Général de la Préfecture de la Seine-Saint-Denis ;

.../...

Annexes

Arrêtés

2

ARRETE :

ARTICLE 1er : L'article 2 de l'arrêté n° 86-0749 du 21 Mars 1986 est modifié comme suit :

"A l'intérieur de ces zones, les autorisations d'occupation et d'utilisation du sol peuvent être soumises à des conditions spéciales, de nature à assurer la stabilité des constructions.

Le pétitionnaire sera tenu de se conformer, préalablement à toute nouvelle construction ou extension de bâtiment existant, aux conditions spéciales prescrites dans l'arrêté de permis de construire, délivré par l'autorité compétente, après consultation, par celle-ci, de l'Inspection Générale des Carrières ou de tout organisme compétent en la matière".


Pourront notamment être imposés : le comblement des vides, les consolidations souterraines, les fondations profondes. Dans le cas où la nature du sous-sol serait incertaine, ces travaux pourront être subordonnés à une campagne de sondage préalable".

ARTICLE 2 : Le présent arrêté sera inséré au Bulletin d'Informations Administratives des Services de l'Etat ;

Il sera affiché à la mairie d'AULNAY-sous-BOIS, publié par tous autres procédés en usage dans la commune, et annexé au plan d'occupation des sols par arrêté municipal de mise à jour;


ARTICLE 3 : Le Secrétaire Général de la Préfecture de la Seine-Saint-Denis, le Sous-Préfet du RAINCY, le Maire d'AULNAY-sous-BOIS sont chargés, chacun en ce qui le concerne, de l'exécution du présent arrêté.

Pour ampliation
Pour le Préfet et par délégation
Le Chef de Bureau


J. COURTOIS

Fait à BOBIGNY, le 18 AVR. 1995

Le Préfet,


Jean-Pierre DUPORT

Annexes

Arrêtés



PRÉFET DE LA SEINE-SAINT-DENIS

ARRÊTÉ PREFECTORAL n° 2020-0965 du 24 juillet 2020
relatif à la mise à jour de l'information des acquéreurs et
des locataires de biens immobiliers sur les risques
naturels et technologiques majeurs et sur la pollution des sols

Le préfet de la Seine-Saint-Denis

Vu le code général des collectivités territoriales ;

Vu le code de l'environnement, notamment les articles L. 125-5 à L. 125-7, R. 125-23 à R. 125-27, R. 563-4 et D. 563-8-1 ;

Vu le code de la construction et de l'habitation, notamment les articles L. 271-4 et L. 271-5 ;

Vu le décret n° 2004-374 du 29 avril 2004 relatif aux pouvoirs des préfets, à l'organisation et à l'action des services de l'État dans les régions et les départements ;

Vu l'arrêté du 27 juin 2018 portant délimitation des zones à potentiel radon du territoire français ;

Vu l'arrêté du 13 juillet 2018 modifiant l'arrêté du 13 octobre 2005 portant définition du modèle d'imprimé pour l'établissement de l'état des risques naturels et technologiques ;

Vu l'arrêté préfectoral n° 2018-3333 du 10 janvier 2019 relatif à l'information des acquéreurs et des locataires de biens immobiliers sur les risques naturels et sur la pollution des sols ;

Vu l'arrêté préfectoral n°2020-0964 du 24 juillet 2020 abrogeant l'arrêté préfectoral n°01-3061 du 23 juillet 2001 prescrivant l'établissement d'un plan de prévention du risque retrait-gonflement des argiles pour les communes du département de la Seine-Saint-Denis ;

Considérant l'arrêté préfectoral n°2020-0964 du 24 juillet 2020 abrogeant l'arrêté préfectoral n°01-3061 du 23 juillet 2001 prescrivant l'établissement d'un plan de prévention du risque retrait-gonflement des argiles pour les communes du département de la Seine-Saint-Denis motivé par les nouvelles dispositions du code de la construction et de l'habitation introduites par la loi n° 2018-1021 du 23 novembre 2018 portant évolution du logement, de l'aménagement et du numérique ;

Considérant la nécessité de mettre à jour l'information prévue au 3° de l'article R. 125-23 du code de l'environnement ;

Sur proposition de Madame la secrétaire générale de la préfecture de la Seine-Saint-Denis ;

Annexes

Arrêtés

ARRETE :

Article 1 :

La liste des communes annexée à l'arrêté préfectoral n° 2018-3333 du 10 janvier 2019 susvisé est remplacée par la liste annexée au présent arrêté.

Article 2 :

La liste des communes et les dossiers communaux d'information sont mis à jour à chaque arrêté modifiant la situation d'une ou plusieurs communes au regard des conditions mentionnées à l'article L.125-5 à L.125-7 du code de l'environnement.

Article 3 :

Une copie du présent arrêté et de son annexe est publiée au bulletin d'informations administratives de l'État dans le département .


Une copie du présent arrêté et de son annexe est adressée à la chambre départementale des notaires.

Une copie du présent arrêté et de son annexe sera affichée dans les mairies des communes concernées et accessible sur le site internet des services de l'État en Seine-Saint-Denis (www.scine-saint-denis.gouv.fr).

Article 4 :

La secrétaire générale de la préfecture de la Seine-Saint-Denis, les sous-préfets d'arrondissement, le maire d'Aulnay-sous-Bois, le président de la Chambre interdépartementale des notaires pour Paris, la Seine-Saint-Denis et le Val-de-Marne et le directeur régional et interdépartemental de l'environnement et de l'énergie Île-de-France, sont chargés, chacun en ce qui le concerne, de l'application du présent arrêté.

Le préfet,



Georges-François LECLERC

Annexes

Arrêtés

Liste des communes où s'applique l'obligation d'annexer un état des risques et pollution à tout contrat de vente ou de location										
Liste mise à jour par arrêté préfectoral n° 2020-0965 du 2020										
N° Insee	Communes	Plan de prévention des risques (PPR) naturels				PPR technologique		Nombre de Secteurs d'information sur les sols	Zone à potentiel radon	Zonage sismique
		prescrit (P) ou en révision (R)		approuvé (A)		prescrit	approuvé			
		mouvements de terrain CS	inondation	mouvements de terrain CS	RgA					
93001	Aubervilliers	-	-	A	-	-	-	-	1	1
93005	Aulnay-sous-Bois	-	-	A	-	-	-	-	1	1
93006	Bagnole	P	-	-	-	-	-	3	1	1
93008	Bobigny	-	-	A	-	-	-	-	1	1
93010	Rondy	-	-	-	-	-	-	-	1	1
93014	Clichy-sous-Bois	-	-	A	-	-	-	-	1	1
93015	Coubron	-	-	A	-	-	-	-	1	1
93029	Drancy	-	-	-	-	-	-	-	1	1
93030	Dugny	-	-	-	-	-	-	-	1	1
93031	Epinay-sur-Seine	-	-	-	-	A	-	2	1	1
93032	Gagny	-	-	A	-	A	-	-	1	1
93033	Gournay-sur-Marne	-	-	-	-	A	-	-	1	1
93027	La Courneuve	-	-	A	-	-	-	-	1	1
93007	Le Blanc-Mesnil	-	-	A	-	-	-	3	1	1
93013	Le Bourget	-	-	-	-	-	-	-	1	1
93061	Le Pré-Saint-Gervais	P	-	A	-	-	-	-	1	1
93062	Le Raincy	R	-	A	-	-	-	-	1	1
93045	Les Lilas	P	-	-	-	-	-	-	1	1
93057	Les Pavillons-sous-Bois	-	-	-	-	-	-	-	1	1
93039	L'Île-Saint-Denis	-	-	-	-	A	-	-	1	1
93046	Livry-Gargan	P	-	-	-	-	-	-	1	1
93047	Montfermeil	-	-	A	-	-	-	-	1	1
93048	Montreuil	-	-	A	A	-	-	-	1	1
93049	Neuilly-Plaisance	P	-	-	-	A	-	-	1	1
93050	Neuilly-sur-Marne	-	-	-	-	A	-	-	1	1
93051	Noisy-le-Grand	-	-	-	-	A	-	-	1	1
93053	Noisy-le-Sec	-	-	A	-	-	-	-	1	1
93055	Pantin	P	-	A	-	-	-	-	1	1
93059	Pierrefitte-sur-Seine	-	-	A	-	-	-	-	1	1
93063	Romainville	-	-	A	-	-	-	-	1	1
93064	Rosny-sous-Bois	-	-	A	-	-	-	3	1	1
93066	Saint-Denis	R	-	A	-	A	-	-	1	1
93070	Saint-Ouen	R	-	A	-	A	-	-	1	1
93071	Sevran	R	-	A	-	-	-	-	1	1
93072	Stains	-	-	-	-	-	-	-	1	1
93073	Tremblay-en-France	R	-	A	-	-	-	-	1	1
93074	Vaujours	-	-	A	-	-	-	-	1	1
93077	Villemomble	-	-	A	-	-	-	2	1	1
93078	Villepinte	R	-	A	-	-	-	-	1	1
93079	Villetaneuse	R	-	A	-	-	-	-	1	1

Légende

CS : cavités souterraines (anciennes carrières et/ou poches de dissolution du gypse)
RgA : retrait-gonflement des sols argileux

1 : faible (radon)
1 : très faible (sismicité)

DRIEE / UD de Paris / PIRIN

Annexes

Arrêtés



PRÉFET DE LA SEINE-SAINT-DENIS

ARRÊTÉ n° 2020-DRIEE-IF/118
relatif à la mise à jour de l'information des acquéreurs et des locataires
de biens immobiliers sur les risques naturels et technologiques majeurs
et sur la pollution des sols
sur la commune d'Aulnay-sous-Bois

Le Préfet de la Seine-Saint-Denis,

- Vu** le code général des collectivités territoriales ;
 - Vu** le code de l'environnement, notamment les articles L. 125-5 à L. 125-7 et R. 125-23 à R. 125-27, R. 563-4 et D. 563-8-1 ;
 - Vu** le code de la construction et de l'habitation, et notamment ses articles L. 271-4 et L. 271-5 ;
 - Vu** l'arrêté du 27 juin 2018 portant délimitation des zones à potentiel radon du territoire français ;
 - Vu** l'arrêté du 13 juillet 2018 modifiant l'arrêté du 13 octobre 2005 portant définition du modèle d'imprimé pour l'établissement de l'état des risques naturels et technologiques ;
 - Vu** l'arrêté préfectoral n°86-0749 du 21 mars 1986 modifié par l'arrêté préfectoral n°95-1141 du 18 avril 1995 définissant un périmètre de risques liés à la dissolution du gypse sur la commune d'Aulnay-sous-Bois ;
 - Vu** l'arrêté préfectoral n° 2007-3601 du 3 octobre 2007 déterminant la liste des communes pour lesquelles l'information sur les risques naturels et technologiques majeurs doit être délivrée aux acquéreurs et locataires de biens immobiliers dans le département de la Seine-Saint-Denis, mis à jour en dernier lieu par l'arrêté préfectoral n°2020-0965 du 24 juillet 2020 ;
 - Vu** l'arrêté préfectoral n°07-3603 du 3 octobre 2007 relatif à l'information des acquéreurs et des locataires de biens immobiliers sur les risques naturels et technologiques majeurs sur la commune d'Aulnay-sous-Bois ;
 - Vu** l'arrêté préfectoral n° 2020-0964 du 24 juillet 2020 abrogeant l'arrêté préfectoral n°01-3061 du 23 juillet 2001 prescrivant l'établissement d'un plan de prévention du risque retrait-gonflement des argiles pour les communes du département de la Seine-Saint-Denis ;
- Considérant** l'abrogation de l'arrêté préfectoral n°01-3061 du 23 juillet 2001 prescrivant l'établissement d'un plan de prévention du risque retrait-gonflement des argiles pour les communes du département de la Seine-Saint-Denis motivée par les nouvelles dispositions du code de la construction et de l'habitation introduites par la loi n° 2018-1021 du 23 novembre 2018 portant évolution du logement, de l'aménagement et du numérique ;
- Considérant** la nécessité de mettre à jour l'information prévue à l'article R. 125-23 du code de l'environnement ;
- Sur proposition** de Monsieur le secrétaire général de la préfecture de la Seine-Saint-Denis ;

ARRÊTE

Article 1^{er} :

Le présent arrêté abroge et remplace l'arrêté préfectoral n°07-3603 du 3 octobre 2007, relatif à l'information des acquéreurs et des locataires de biens immobiliers sur les risques naturels et technologiques majeurs dans la commune d'Aulnay-sous-Bois.

Annexes

Arrêtés

Article 2 :

L'obligation d'information prévue aux I et II de l'article L. 125-5 du code de l'environnement s'applique à la commune d'Aulnay-sous-Bois, en raison de son exposition aux risques naturels prévisibles suivants :

- mouvements de terrain liés à la dissolution du gypse.

Article 3 :

Les éléments nécessaires à l'information des acquéreurs et des locataires de biens immobiliers sur les risques naturels et technologiques majeurs sont consignés dans un dossier d'information annexé au présent arrêté. Ce dossier comporte :

- une fiche synthétique sur laquelle sont recensés les risques sur le territoire de la commune ainsi que les documents de référence correspondants. Ce document donne également toute indication sur la nature et sur l'intensité de ces risques ;
- le document de référence suivant :
 - le périmètre de risque R. 111-3 délimité par l'arrêté préfectoral du 21 mars 1986 modifié ;
- une cartographie délimitant, pour chaque risque, les zones exposées sur le territoire de la commune.

Lorsqu'un plan de prévention est prescrit, les cartographies sont fournies à titre indicatif en fonction des connaissances. Le périmètre à considérer pour l'information des acquéreurs et des locataires est, jusqu'à l'approbation du plan, le périmètre délimité dans l'arrêté préfectoral qui a prescrit l'élaboration de ce plan.

Article 4 :

Les présentes dispositions sont systématiquement mises à jour lors de l'entrée en vigueur, pour la commune d'Aulnay-sous-Bois, de tout arrêté préfectoral rendant immédiatement opposables certaines dispositions d'un plan de prévention des risques naturels prévisibles, ou approuvant un plan de prévention des risques naturels prévisibles ou un plan de prévention des risques technologiques, ou approuvant la révision d'un de ces plans, ou lorsque des informations nouvelles permettent de modifier l'appréciation de la nature ou de l'intensité des risques auxquels est susceptible de se trouver exposée tout ou partie de la commune faisant l'objet d'un de ces plans.

Article 5 :

Une copie du présent arrêté ainsi que le dossier d'information et les documents de référence qui s'y rattachent seront adressés au Maire de la commune d'Aulnay-sous-Bois, aux fins d'affichage en mairie ainsi qu'à la Chambre départementale des notaires. Ils pourront être consultés, sur demande, en mairie, en préfecture ainsi que dans la sous-préfecture d'arrondissement.

Ils seront mis en ligne sur le site Internet de la préfecture de la Seine-Saint-Denis :

<http://www.seine-saint-denis.pref.gouv.fr>

Mention de la publication du présent arrêté et des modalités de sa consultation sera insérée dans un journal diffusé dans le département de la Seine-Saint-Denis.

Article 6 :

Le Secrétaire général de la préfecture de la Seine-Saint-Denis, le sous-préfet d'arrondissement, le Maire de la commune d'Aulnay-sous-Bois, le Président de la Chambre interdépartementale des notaires pour Paris, la Seine-Saint-Denis et le Val-de-Marne et le Directeur régional et interdépartemental de l'environnement et de l'énergie Île-de-France, sont chargés, chacun en ce qui le concerne, de l'application du présent arrêté, qui sera publié au recueil des actes administratifs de la préfecture.

Fait à Vincennes, le **11 AOÛT 2020**

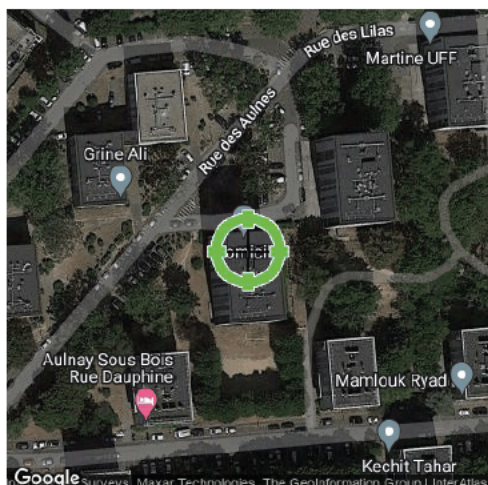
Pour le Préfet et par délégation,
la Directrice régionale et interdépartementale
de l'environnement et de l'énergie d'Île-de-France par intérim

Le Directeur adjoint


Jean-Marc PICARD

Claire GRISEZ

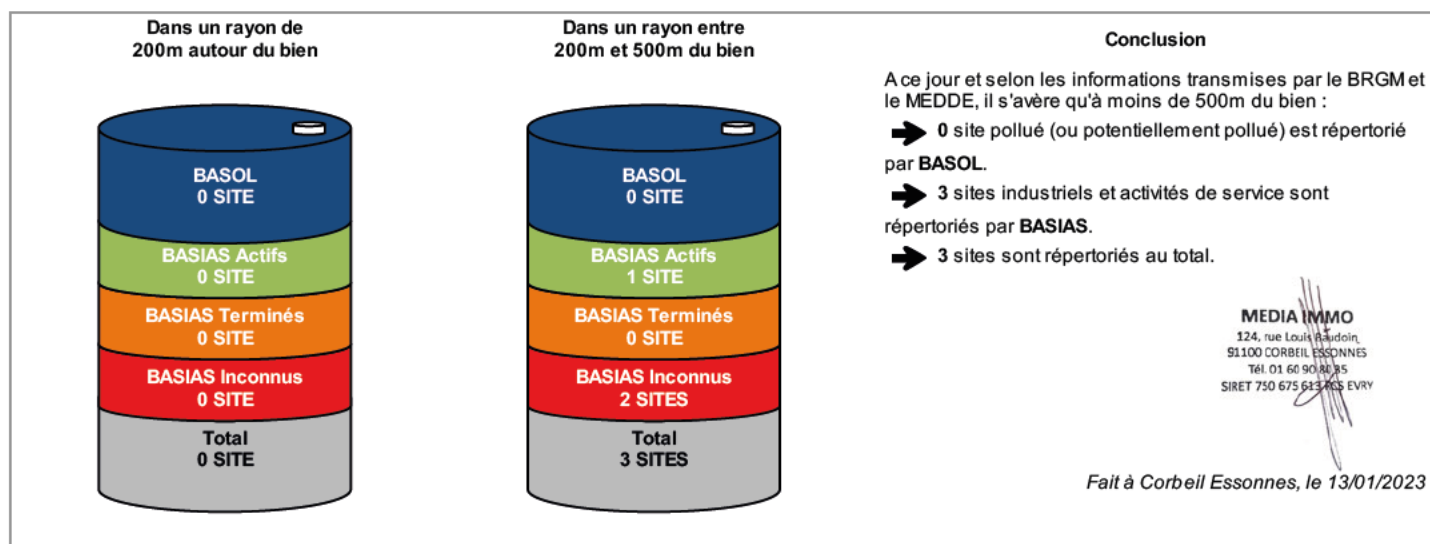
Etat des Risques de Pollution des Sols (ERPS)*



Réalisé en ligne** par	Media Immo
Pour le compte de	RESAM DIAGNOSTICS
Numéro de dossier	AS-5227
Date de réalisation	13/01/2023

Localisation du bien	10 Rue des Aulnes 93600 AULNAY SOUS BOIS
Section cadastrale	DN 103
Altitude	54.9m
Données GPS	Latitude 48.949289 - Longitude 2.507715

Désignation du vendeur	
Désignation de l'acquéreur	



* Ce présent document n'a pour but que de communiquer, A TITRE INFORMATIF, à l'acquéreur ou au locataire, les informations rendues publiques par l'Etat concernant les risques de pollution des sols.

** Media Immo réalise, sous sa seule responsabilité, l'ERPS du client. Ceci sous couvert que les informations de localisation du bien transmises par le client soient exactes et que les informations obtenues sur les bases de données BASOL et BASIAS et des futurs SIS soient à jour.

Document réalisé à partir des bases de données **BASIAS** et **BASOL**

(gérées par le **BRGM** - Bureau de Recherches Géologiques et Minières et le **MEDDE** - Ministère de l'Ecologie, du Développement Durable et de l'Energie)

SOMMAIRE

Synthèse de votre Etat des Risques de Pollution des Sols
Qu'est-ce que l'Etat des Risques de Pollution des Sols (ERPS) ?
Cartographie des sites situés à moins de 200m du bien et à moins de 500m du bien
Inventaire des sites situés à moins de 200m du bien, 500m du bien et non localisés

Qu'est-ce que l'ERPS ?

Ce document n'a pour but que de communiquer, A TITRE INFORMATIF, à l'acquéreur ou au locataire, les informations rendues publiques par l'Etat concernant les risques de pollution des sols.

Doit-on prévoir de prochains changements ?

Oui : En application du **Décret n°2015-1353 du 26 octobre 2015** prévus par l'article L.125-6 du code de l'environnement, l'actuel ERPS sera progressivement interprété par l'élaboration de Secteurs d'Information sur les Sols, plus communément appelés les **SIS** et seront intégrés à l'ERP.

Dans quels délais ?

Le décret nous informe que les pouvoirs publics territoriaux de chaque département doivent élaborer et valider les SIS **entre le 1er janvier 2016 et le 1er janvier 2019**.

Que propose Media Immo durant ces 3 ans ?

Jusqu'à la mise en application progressive des arrêtés préfectoraux relatifs aux SIS, **Media Immo** vous transmet, à **titre informatif**, les informations actuellement disponibles et rendues publiques par l'Etat à travers les bases de données **BASOL** et **BASIAS**.

Que signifient BASOL et BASIAS ?

➔ **BASOL** : **BA**se de données des sites et **SOL**s pollués (ou potentiellement pollués) par les activités industrielles appelant une action des pouvoirs publics, à titre préventif ou curatif.

➔ **BASIAS** : Base de données d'**Anciens Sites Industriels** et **Activités de Service**, réalisée essentiellement à partir des archives et gérée par le **BRGM** (Bureau de **R**echerches **G**éologiques et **M**inières). **Il faut souligner qu'une inscription dans BASIAS ne préjuge pas d'une éventuelle pollution à son endroit.**

Comment sont établis les périmètres et attributs des futurs SIS ?

Le préfet élabore la liste des projets de SIS et la porte à connaissance des maires de chaque commune. L'avis des maires est recueilli, puis les informations de pollution des sols sont mises à jour grâce à la contribution des organismes participants. Ces secteurs seront représentés dans un ou plusieurs documents graphiques, à **l'échelle cadastrale**.

Qu'est-ce qu'un site pollué ?

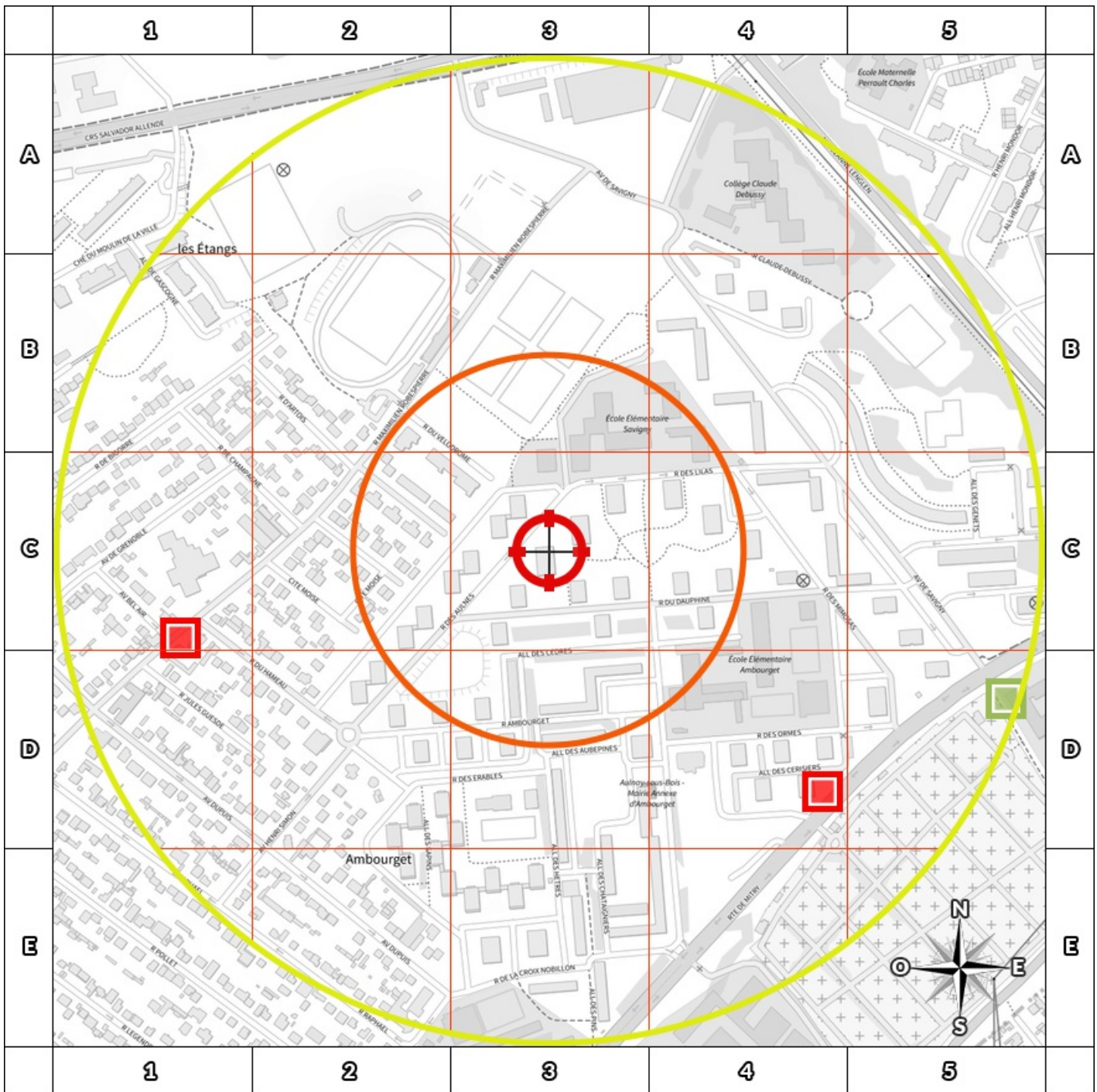
Un site pollué est un site qui, du fait d'anciens dépôts de déchets ou d'infiltration de substances polluantes, présente une pollution susceptible de provoquer une nuisance ou un risque pérenne pour les personnes ou l'environnement. Ces situations sont souvent dues à d'anciennes pratiques sommaires d'élimination des déchets, mais aussi à des fuites ou à des épandages de produits chimiques, accidentels ou pas. Il existe également autour de certains sites des contaminations dues à des retombées de rejets atmosphériques accumulés au cours des années voire des décennies.

Quels sont les risques si le vendeur ou le bailleur n'informe pas l'acquéreur ou le locataire ?

*« À défaut et si une pollution constatée rend le terrain impropre à la destination précisée dans le contrat, dans un délai de deux ans à compter de la découverte de la pollution, l'acquéreur ou le locataire a le choix de demander la **résolution du contrat** ou, selon le cas, de **se faire restituer une partie du prix de vente ou d'obtenir une réduction du loyer**. L'acquéreur peut aussi demander la **réhabilitation du terrain aux frais du vendeur** lorsque le coût de cette réhabilitation ne paraît pas disproportionné par rapport au prix de vente ». (Extrait du Décret)*

Cartographie des sites

situés à moins de 200m du bien et à moins de 500m du bien



200m

- BASOL : BAse de données des sites et SOLs pollués (ou potentiellement pollués)
- BASIAS en activité : Base de données d'Anciens Sites Industriels et Activités de Service
- BASIAS dont l'activité est terminée : Base de données d'Anciens Sites Industriels et Activités de Service
- BASIAS dont l'activité est inconnue : Base de données d'Anciens Sites Industriels et Activités de Service
- Emplacement du bien
- Zone de 200m autour du bien
- Zone de 500m autour du bien

Retrouvez sur cette cartographie un inventaire des sites pollués (ou potentiellement polluée) situés à moins de 500m du bien représentés par les pictos et .

Chacun de ces pictos est détaillé sur la page suivante grâce à sa lettre et son numéro (A2, B4, ...) qui vous aideront à vous repérer sur la carte.

Inventaire des sites

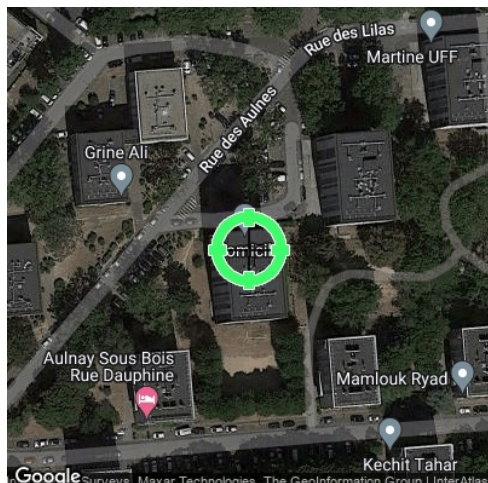
situés à moins de 200m du bien et à moins de 500m du bien

Repère	Nom	Activité des sites situés à moins de 200m	Adresse	Distance (Environ)
Aucun résultat à moins de 200m				

Repère	Nom	Activité des sites situés de 200m à 500m	Adresse	Distance (Environ)
D4	Sté FRANÇAISE des PETROLES BP	Dépôt de liquides inflammables (D.L.I.), Commerce de gros, de détail, de desserte de carburants en magasin spécialisé (station service de toute capacité de stockage)	MITRY (route de) AULNAY-SOUS-BOIS	368 m
C1	STATION du VELODROME	Entretien et réparation de véhicules automobiles (ou autres)	MAXIMILIEN ROBESPIERRE (94 rue) AULNAY-SOUS-BOIS	380 m
D5	PRINCE GARAGE des PETITS PONTS	Entretien et réparation de véhicules automobiles (ou autres)	MITRY (153 rue de) AULNAY-SOUS-BOIS	483 m

Nom	Activité des sites non localisés	Adresse
MOBIL OIL FRANCE	Commerce de gros, de détail, de desserte de carburants en magasin spécialisé (station service de toute capacité de stockage), Dépôt de liquides inflammables (D.L.I.)	GONESSE (32 route de) AULNAY-SOUS-BOIS
PARIS NORD AUTOMOBILES	Entretien et réparation de véhicules automobiles (ou autres)	GONESSE (route de) AULNAY-SOUS-BOIS

Installations Classées pour la Protection de l'Environnement (ICPE)*



Réalisé en ligne** par	Media Immo
Pour le compte de	RESAM DIAGNOSTICS
Numéro de dossier	AS-5227
Date de réalisation	13/01/2023
Localisation du bien	10 Rue des Aulnes 93600 AULNAY SOUS BOIS
Section cadastrale	DN 103
Altitude	54.9m
Données GPS	Latitude 48.949289 - Longitude 2.507715
Désignation du vendeur	
Désignation de l'acquéreur	

RÉFÉRENCES

Seules sont concernées les ICPE suivies par les DREAL (Directions régionales de l'environnement, de l'aménagement et du logement) pour la majorité des établissements industriels et les DD(CS)PP (Directions départementales (de la cohésion sociale et) de la protection des populations) pour les établissements agricoles, les abattoirs et les équarrissages et certaines autres activités agroalimentaires, avec distinction en attribut du type d'ICPE (SEVESO, IPPC, Silo, Carrière, Autres), de l'activité principale et des rubriques de la nomenclature des installations classées pour lesquelles l'établissement industriel est autorisé.

GÉNÉALOGIE

Cette base contient les installations soumises à autorisation ou à enregistrement (en construction, en fonctionnement ou en cessation d'activité). Les données proviennent d'une extraction de la base de données fournie par le Ministère de l'écologie, du développement durable et de l'énergie (MEDDE) et la géolocalisation est effectuée sur la base des coordonnées Lambert indiquées dans l'extraction.

QUALITÉ DES DONNÉES

Le niveau de précision de la localisation indiqué en attribut pour chaque ICPE est variable ; Elles peuvent être localisées au Centre de la commune concernée, à l'adresse postale, à leurs coordonnées précises ou leur valeur initiale.

*** Ce présent document n'a pour but que de communiquer, A TITRE INFORMATIF, à les informations rendues publiques par l'Etat.**

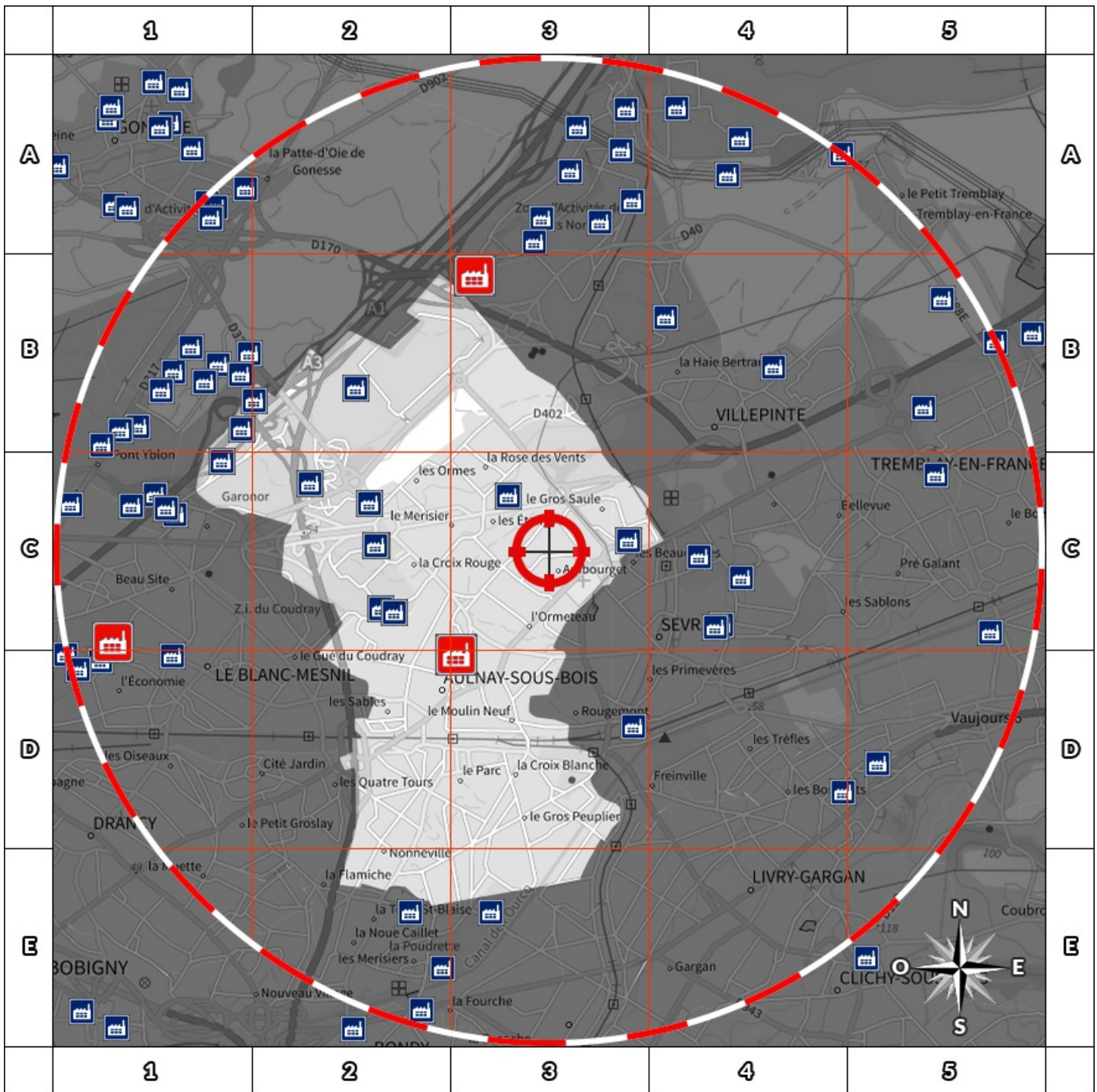
**** Media Immo réalise, sous sa seule responsabilité, l'ICPE du client. Ceci sous couvert que les informations de localisation du bien transmises par le client soient exactes et que les informations obtenues sur les bases de données soient à jour.**

SOMMAIRE

Synthèse des Installations Classées pour la Protection de l'Environnement
Cartographie des ICPE
Inventaire des ICPE

Cartographie des ICPE

Commune de AULNAY SOUS BOIS



2000m

- | | |
|---------------------|------------------------------|
| Usine Seveso | Elevage de porc |
| Usine non Seveso | Elevage de bovin |
| Carrière | Elevage de volaille |
| Emplacement du bien | Zone de 5000m autour du bien |

Retrouvez sur cette cartographie un inventaire des Installations Classées pour le Protection de l'Environnement situées à moins de 5000m du bien représentées par les pictos et .

Chacun de ces pictos est détaillé sur la page suivante grâce à sa lettre et son numéro (A2, B4, ...) qui vous aideront à vous repérer sur la carte.

Inventaire des ICPE

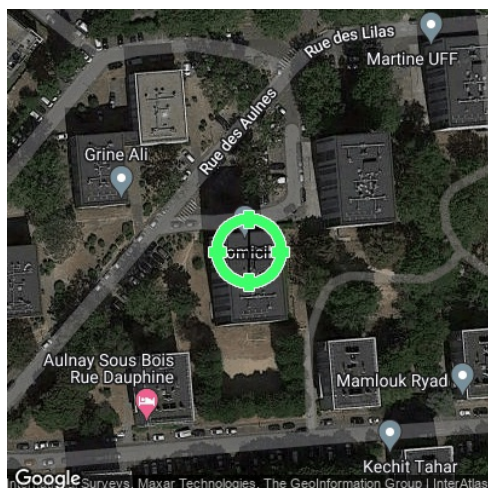
Commune de AULNAY SOUS BOIS

Repère	Situation	Nom	Adresse	Etat d'activité Régime	Seveso Priorité Nationale
ICPE situées à moins de 5000m du bien					
	Adresse Postale	SOPROREAL	1 RUE BLAISE PASCAL 137 RUE JACQUES DUCLOS 93600 AULNAY SOUS BOIS	En fonctionnement	Non Seveso
				Autorisation	NON
	Coordonnées Précises	AULNAY 3000	6 RUE ABRAHAM DUQUESNE 93600 AULNAY SOUS BOIS	En fonctionnement	Non Seveso
				Autorisation	NON
	Adresse Postale	AULNAY ENERGIE SERVICES	5 RUE DU DOCTEUR FLEMING 93600 AULNAY SOUS BOIS	En fonctionnement	Non Seveso
				Autorisation	NON
	Adresse Postale	EVA INDUSTRIES	Z.I DES MARDELLES 93600 AULNAY SOUS BOIS	En fonctionnement	Non Seveso
				Autorisation	NON
	Coordonnées Précises	MA FRANCE	BOULEVARD ANDRE CITROEN BP 55 93602 AULNAY SOUS BOIS	En fonctionnement	Non Seveso
				Autorisation	NON
	Adresse Postale	CARON LAFORGUE	5 RUE NICEPHORE NIEPCE 93600 AULNAY SOUS BOIS	En fonctionnement	Non Seveso
				Autorisation	NON
	Adresse Postale	LOGICOR Loren GARONOR II	AUTOROUTE A1 ET A3 93600 AULNAY SOUS BOIS	En fonctionnement	Non Seveso
				Autorisation	NON
	Adresse Postale	JSBF Aulnay ex PERCIER	18 RUE LEON JOUHAUD 93600 AULNAY SOUS BOIS	En fonctionnement	Non Seveso
				Autorisation	NON
	Adresse Postale	DOCKS LIMEL BREVANNES	Site du Pont Yblon Chemin des Postes - RN 370 93600 AULNAY SOUS BOIS	En fonctionnement	Non Seveso
				Autorisation	NON
	Adresse Postale	PROLOGIS FRANCE CL XVI EURL	AUTOROUTE A1 BATIMENT 25 26 93600 AULNAY SOUS BOIS	En fonctionnement	Non Seveso
				Enregistrement	NON
	Centre de la commune	ID Logistics france	boulevard andré citroën 93600 AULNAY SOUS BOIS	En construction	Non Seveso
				INCONNU	NON
	Adresse Postale	ELIDEC	44 rue Maurice de Broglie ZAC des Mardelles Bâtiment 7 93600 AULNAY SOUS BOIS	En cessation d'activité	Non Seveso
				INCONNU	NON
	Centre de la commune	SCI SEGRO Logisitics Park Aulnay	Boulevard André Citroën 93600 AULNAY SOUS BOIS	En construction	Non Seveso
				Autorisation	NON
	Centre de la commune	SOGEG	5 RUE GASPARD MONGE 93600 AULNAY SOUS BOIS	En cessation d'activité	Non Seveso
				INCONNU	NON
	Coordonnées Précises	PARINOR - SDC - GALERIE COMMERCANTE	ZI LE HAUT DE GALY ZAC PARINOR 93606 AULNAY SOUS BOIS	En fonctionnement	Non Seveso
				Enregistrement	NON
	Centre de la commune	CARREFOUR SUPPLY CHAIN	Site PSA Boulevard Citroën 93600 AULNAY SOUS BOIS	En construction	Seveso Seuil Bas
				Autorisation	NON

Nom	Adresse	Etat d'activité Régime	Seveso Priorité Nationale
ICPE situées à plus de 5000m du bien			
Aucun ICPE à plus de 5000m du bien sur la commune AULNAY SOUS BOIS			

Etat des nuisances sonores aériennes

En application des articles L 112-3 et L 112-9 du Code de l'Urbanisme



Réalisé en ligne* par	RESAM DIAGNOSTICS
Numéro de dossier	AS-5227
Date de réalisation	13/01/2023
Localisation du bien	10 Rue des Aulnes 93600 AULNAY SOUS BOIS
Section cadastrale	DN 103
Altitude	54.9m
Données GPS	Latitude 48.949289 - Longitude 2.507715
Désignation du vendeur	
Désignation de l'acquéreur	

* Media Immo réalise, sous sa seule responsabilité, l'ENSA du client. Ceci sous couvert que les informations de localisation du bien transmises par le client soient exactes et que les informations obtenues sur les bases de données soient à jour.

EXPOSITION DE L'IMMEUBLE AU REGARD D'UN OU PLUSIEURS PLANS D'EXPOSITION AU BRUIT

Non exposé	000 DN 103
------------	------------

SOMMAIRE

Synthèse de votre **Etat des Nuisances Sonores Aériennes**
 Imprimé Officiel (feuille rose/violette)
 Cartographie
 Prescriptions d'Urbanisme applicables dans les zones de bruit des Aérodrômes

Etat des nuisances sonores aériennes

En application des articles L 112-3 et L 112-9 du Code de l'Urbanisme

Les zones de bruit des plans d'exposition au bruit constituent des servitudes d'urbanisme (art. L. 112-3 du code de l'urbanisme) et doivent à ce titre être notifiées à l'occasion de toute cession, location ou construction immobilière.

Cet état est établi sur la base des informations mises à disposition par arrêté préfectoral n° _____ du _____ mis à jour le _____

Adresse de l'immeuble : 10 Rue des Aulnes
93600 AULNAY SOUS BOIS

Cadastre : DN 103

Situation de l'immeuble au regard d'un ou plusieurs plans d'exposition au bruit (PEB)

■ L'immeuble est situé dans le périmètre d'un PEB 1 oui non

révisé approuvé date _____

¹ si oui, nom de l'aérodrome : _____

> L'immeuble est concerné par des prescriptions de travaux d'insonorisation 2 oui non

² si oui, les travaux prescrits ont été réalisés oui non

■ L'immeuble est situé dans le périmètre d'un autre PEB 1 oui non

révisé approuvé date _____

¹ si oui, nom de l'aérodrome : _____

Situation de l'immeuble au regard du zonage d'un plan d'exposition au bruit

> L'immeuble se situe dans une zone de bruit d'un plan d'exposition au bruit définie comme :

zone A ¹ zone B ² zone C ³ zone D ⁴

forte forte modérée

¹ (intérieur de la courbe d'indice Lden 70)

² (entre la courbe d'indice Lden 70 et une courbe choisie entre Lden 65 et 62)

³ (entre la limite extérieure de la zone B et la courbe d'indice Lden choisie entre 57 et 55)

⁴ (entre la limite extérieure de la zone C et la courbe d'indice Lden 50). Cette zone n'est obligatoire que pour les aérodromes mentionnés au I de l'article 1609 quater c des A du code général des impôts (et sous réserve des dispositions de l'article L. 112-9 du code de l'urbanisme pour les aérodromes dont le nombre de créneaux horaires attractifs est fait l'objet d'une mention réglementaire sur l'ensemble des pages horaires d'ouverture).

Nota bene : Lorsque le bien se situe sur 2 zones, il convient de retenir la zone de bruit la plus importante.

Documents de référence permettant la localisation de l'immeuble au regard des nuisances prises en compte

Consultation en ligne sur <https://www.geoportail.gouv.fr/donnees/plan-dexposition-au-bruit-peb>
Plan disponible en Préfecture et/ou en Mairie de AULNAY SOUS BOIS

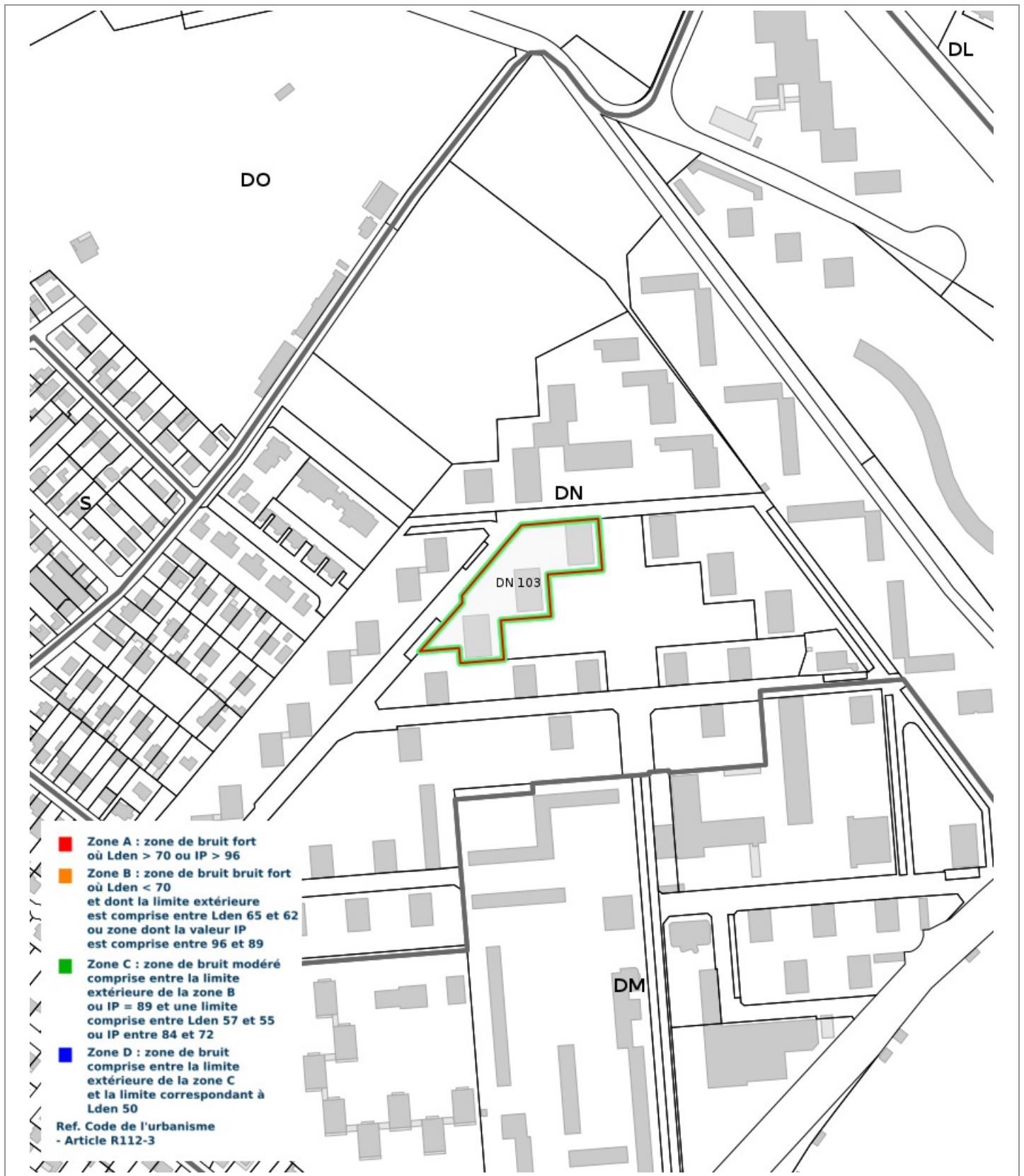
Vendeur - Acquéreur

Vendeur			
Acquéreur			
Date	13/01/2023	Fin de validité	13/07/2023

Cet état, à remplir par le vendeur ou le bailleur, est destiné à être intégré au dossier de diagnostics technique - DDT (annexé, selon le cas, à la promesse de vente ou, à défaut de promesse, à l'acte authentique de vente et au contrat de location ou annexé à ces actes si la vente porte sur un immeuble non bâti) et à être annexé à l'acte authentique de vente et, le cas échéant, au contrat préliminaire en cas de vente en l'état futur d'achèvement.

Information sur les nuisances sonores aériennes. Pour en savoir plus, consultez le site Internet du ministère de la transition écologiques et solidaire <https://www.ecologie-solidaire.gouv.fr/>

Cartographie du Plan d'Exposition au Bruit



Prescriptions d'Urbanisme applicables dans les zones de bruit des Aérodomes



PRESCRIPTIONS D'URBANISME APPLICABLES DANS LES ZONES DE BRUIT DES AERODROMES

CONSTRUCTIONS NOUVELLES	ZONE A	ZONE B	ZONE C	ZONE D
Logements nécessaires à l'activité de l'aérodrome, hôtels de voyageurs en transit				
Logements de fonction nécessaires aux activités industrielles ou commerciales admises dans la zone	dans les secteurs déjà urbanisés			
Immeubles d'habitation directement liés ou nécessaires à l'activité agricole	dans les secteurs déjà urbanisés			
Immeubles d'habitation directement liés ou nécessaires à l'activité aéronautique	s'ils ne peuvent être localisés ailleurs			
Constructions à usage industriel, commercial et agricole	s'ils ne risquent pas d'entraîner l'implantation de population permanente			
Equipements publics ou collectifs	s'ils sont nécessaires à l'activité aéronautique ou indispensables aux populations existantes			
Maisons d'habitation individuelles non groupées			si secteur d'accueil déjà urbanisé et desservi par équipements publics sous réserve d'un faible accroissement de la capacité d'accueil	
Immeubles collectifs à usage d'habitation				
Habitat groupé (lotissement, ...) parcs résidentiels de loisirs				

HABITAT EXISTANT	ZONE A	ZONE B	ZONE C	ZONE D
Opérations de rénovation, de réhabilitation, d'amélioration, d'extension mesurée ou de reconstruction des constructions existantes	sous réserve de ne pas accroître la capacité d'accueil d'habitants exposés aux nuisances			
Opérations de réhabilitation et de réaménagement urbain pour permettre le renouvellement urbain des quartiers ou villages existants			si elles n'entraînent pas d'augmentation de la population soumise aux nuisances sonores	

CONSTRUCTIONS NOUVELLES ET HABITAT EXISTANT		
autorisé sous réserve de mesures d'isolation acoustique	autorisé sous conditions	Non autorisé

© DGAC 2004



Certificat de compétences Diagnosticueur Immobilier

N° CPDI0080

Version 010

Je soussigné, Philippe TROYAUX, Directeur Général d'I.Cert, atteste que :

Monsieur SAMSON Alexandre

Est certifié(e) selon le référentiel I.Cert dénommé CPE DI DR 01, dispositif de certification de personnes réalisant des diagnostics immobiliers pour les missions suivantes :

Amiante avec mention	Amiante Avec Mention** Date d'effet : 30/05/2018 - Date d'expiration : 29/05/2023
Amiante sans mention	Amiante Sans Mention* Date d'effet : 30/05/2018 - Date d'expiration : 29/05/2023
DPE individuel	Diagnostic de performance énergétique sans mention : DPE individuel Date d'effet : 30/05/2018 - Date d'expiration : 29/05/2023
Electricité	Etat de l'installation intérieure électrique Date d'effet : 30/10/2018 - Date d'expiration : 29/10/2023
Gaz	Etat de l'installation intérieure gaz Date d'effet : 30/05/2018 - Date d'expiration : 29/05/2023
Plomb	Plomb : Constat du risque d'exposition au plomb Date d'effet : 30/05/2018 - Date d'expiration : 29/05/2023
Termites	Etat relatif à la présence de termites dans le bâtiment - France métropolitaine Date d'effet : 30/05/2018 - Date d'expiration : 29/05/2023

En foi de quoi ce certificat est délivré, pour valoir et servir ce que de droit.

Edité à Saint-Grégoire, le 13/09/2018.

* Missions de repérage des matériaux et produits de la liste A et des matériaux et produits de la liste B et évaluations périodiques de l'état de conservation des matériaux et produits de la liste A dans les bâtiments autres que ceux relevant de la mention.

**Missions de repérage des matériaux et produits de la liste A et des matériaux et produits de la liste B et évaluations périodiques de l'état de conservation des matériaux et produits de la liste A dans des immeubles de grande hauteur, dans des établissements recevant du public répondant aux catégories 1 à 4, dans des immeubles de travail hébergeant plus de 300 personnes ou dans des bâtiments industriels. Missions de repérage des matériaux et produits de la liste C. Les examens visuels à l'issue des travaux de retrait ou de confinement.

Arrêté du 21 novembre 2006 modifié définissant les critères de certification des compétences des personnes physiques opérateurs des constats de risque d'exposition au plomb, des diagnostics du risque d'intoxication par le plomb des peintures ou des contrôles après travaux en présence de plomb, et les critères d'accréditation des organismes de certification - Arrêté du 25 juillet 2016 définissant les critères de certification des compétences des personnes physiques opérateurs de repérages, d'évaluation périodique de l'état de conservation des matériaux et produits contenant de l'amiante, et d'examen visuel après travaux dans les immeubles bâtis et les critères d'accréditation des organismes de certification - Arrêté du 30 octobre 2006 modifié définissant les critères de certification des compétences des personnes physiques réalisant l'état relatif à la présence de termites dans le bâtiment et les critères d'accréditation des organismes de certification - Arrêté du 16 octobre 2006 modifié définissant les critères de certification des compétences des personnes physiques réalisant le diagnostic de performance énergétique ou l'attestation de prise en compte de la réglementation thermique, et les critères d'accréditation des organismes de certification - Arrêté du 6 avril 2007 modifié définissant les critères de certification des compétences des personnes physiques réalisant l'état de l'installation intérieure de gaz et les critères d'accréditation des organismes de certification - Arrêté du 8 juillet 2008 modifié définissant les critères de certification des compétences des personnes physiques réalisant l'état de l'installation intérieure d'électricité et les critères d'accréditation des organismes de certification.



Certification de personnes
Diagnosticueur
Portée disponible sur www.icert.fr



ATTESTATION D'ASSURANCE RESPONSABILITE CIVILE PROFESSIONNELLE

Nous soussignés, Cabinet CONDORCET, 2 Rue Grignan – 13001 Marseille, attestons par la présente que la Société :

Société RESAM DIAGNOSTICS
95 Avenue du Président Wilson
93108 MONTREUIL CEDEX
Siret n°504 394 974 00035

a souscrit auprès de la compagnie ALLIANZ IARD, 1 cours Michelet, CS 30051, 92076 Paris La Défense Cedex, un contrat d'assurances « Responsabilité civile professionnelle Diagnostiqueur Immobilier », sous le numéro N° 86517808/80810400.

ACTIVITES DECLAREES PAR L'ASSURE : **DIAGNOSTIC IMMOBILIER :**

Evaluation Périodique de l'état de conservation des matériaux et produits contenant de l'amiante
Diagnostic amiante avant travaux / démolition sans préconisation de travaux
Diagnostic amiante avant vente
Diagnostic de performance énergétique
Etat des installations de gaz (Dossier de diagnostic technique)
Diagnostic surface habitable Loi Boutin
Diagnostic monoxyde de carbone
Diagnostic Technique SRU
Diagnostic termites
Dossier technique amiante

Etat de l'installation intérieure de l'électricité des parties privatives et communes (DTT)
Etat des lieux locatifs
Etat parasitaire
Exposition au plomb (CREP)
Loi Carrez
Certificat de norme d'habitabilité dans le cadre de l'obtention d'un prêt conventionné et/ou d'un prêt à taux zéro
Recherche de plomb avant travaux/Démolition
Risques naturels et technologiques
Diagnostic Amiante dans les Parties Privatives
Diagnostic plomb Avant vente/Location

La garantie du contrat porte exclusivement :

- **Sur les diagnostics et expertises immobiliers désignés ci-dessus,**
- **Et à condition qu'ils et elles soient réalisés par des personnes possédant toutes les certifications correspondantes exigées par la réglementation**

Période de validité : **du 01/10/2022 au 30/09/2023**

L'attestation est valable sous réserve du paiement des cotisations

La Société ALLIANZ garantit l'Adhérent dans les termes et limites des conditions générales n° 41128-01-2013, des conventions spéciales n° 41323-01-2013 et des conditions particulières (feuillelet d'adhésion 80810400), établies sur les bases des déclarations de l'adhérent. Les garanties sont subordonnées au paiement des cotisations d'assurances pour la période de la présente attestation.

Tél. : 09 72 36 90 00

2 rue Grignan 13001 Marseille

contact@cabinetcondorcet.com • www.cabinetcondorcet.com

Service Réclamation : contact@cabinetcondorcet.com - 2 Rue Grignan 13001 Marseille 09 72 36 90 00

SAS au capital de 50 000 € - RCS Marseille 494 253 982 - Immatriculation ORIAS 07 026 627 www.orias.fr - Sous le contrôle de l'ACPR

Autorité de contrôle Prudential et Résolution - 61 Rue Taitbout 75009 Paris

TABLEAU DE GARANTIE

Responsabilité civile « Exploitation »	
Nature des dommages	Montant des garanties
Dommages corporels, matériels et immatériels consécutifs ou non :	9 000 000 € par sinistre
dont :	
- Dommages matériels et immatériels consécutifs :	1 500 000 € par sinistre
- Dommages immatériels non consécutifs :	150 000 € par année d'assurance
- Atteintes à l'environnement accidentelles (corporels, matériels et immatériels) :	750 000 € par année d'assurance
- Dommages aux bâtiments loués ou empruntés et à leur contenu	300 000 € par sinistre
Responsabilité civile « Professionnelle » (garantie par Assuré)	
Nature des dommages	Montant des garanties
Dommages corporels, matériels et immatériels consécutifs ou non :	300 000 € par sinistre avec un maximum de 500 000 € par année d'assurance
dont :	
- Destruction ou détérioration des documents et autres supports d'informations confiés à l'Assuré pour l'exécution des prestations, y compris les frais de reconstitution des informations :	30 000 € par sinistre
Défense – Recours	
Défense devant les juridictions civiles, commerciales ou administratives. Défense des intérêts civils devant les juridictions répressives :	Frais à la charge de l'Assureur, sauf dépassement du plafond de garantie en cause.
Recours (préjudices supérieurs à 150 €) :	15 000 € par sinistre

La présente attestation ne peut engager l'assureur en dehors des limites prévues par les clauses et conditions du contrat auxquelles elle se réfère.

Fait à Marseille, le 19 septembre 2022

POUR LE CABINET CONDORCET





ATTESTATION SUR L'HONNEUR réalisée pour le dossier n° **AS-5227** relatif à l'immeuble bâti visité situé au : 10 Rue des Aulnes 93600 AULNAY SOUS BOIS.

Je soussigné, **SAMSON Alexandre**, technicien diagnostiqueur pour la société **RESAM DIAGNOSTICS** atteste sur l'honneur être en situation régulière au regard de l'article L.271-6 du Code de la Construction, à savoir :

- Disposer des compétences requises pour effectuer les états, constats et diagnostics composant le dossier, ainsi qu'en atteste mes certifications de compétences :

Prestations	Nom du diagnostiqueur	Entreprise de certification	N° Certification	Echéance certif
DPE sans mention	SAMSON Alexandre	I.Cert	CPDI0080	29/05/2023 (Date d'obtention : 30/05/2018)
Gaz	SAMSON Alexandre	I.Cert	CPDI0080	29/05/2023 (Date d'obtention : 30/05/2018)
Plomb	SAMSON Alexandre	I.Cert	CPDI0080	29/05/2023 (Date d'obtention : 30/05/2018)
Termites	SAMSON Alexandre	I.Cert	CPDI0080	29/05/2023 (Date d'obtention : 30/05/2018)
Amiante	SAMSON Alexandre	I.Cert	CPDI0080	29/05/2023 (Date d'obtention : 30/05/2018)
Electricité	SAMSON Alexandre	I.Cert	CPDI0080	29/10/2023 (Date d'obtention : 30/10/2018)

- Avoir souscrit à une assurance (ALLIANZ n° 86517808/80810400 valable jusqu'au 30/09/2023) permettant de couvrir les conséquences d'un engagement de ma responsabilité en raison de mes interventions.
- N'avoir aucun lien de nature à porter atteinte à mon impartialité et à mon indépendance ni avec le propriétaire ou son mandataire, ni avec une entreprise pouvant réaliser des travaux sur les ouvrages, installations ou équipements pour lesquels il m'est demandé d'établir les états, constats et diagnostics composant le dossier.
- Disposer d'une organisation et des moyens (en matériel et en personnel) appropriés pour effectuer les états, constats et diagnostics composant le dossier.

Fait à **MONTREUIL**, le **06/12/2022**

Signature de l'opérateur de diagnostics :

Article L271-6 du Code de la Construction et de l'habitation

« Les documents prévus aux 1° à 4° et au 6° de l'article L. 271-4 sont établis par une personne présentant des garanties de compétence et disposant d'une organisation et de moyens appropriés. Cette personne est tenue de souscrire une assurance permettant de couvrir les conséquences d'un engagement de sa responsabilité en raison de ses interventions. Elle ne doit avoir aucun lien de nature à porter atteinte à son impartialité et à son indépendance ni avec le propriétaire ou son mandataire qui fait appel à elle, ni avec une entreprise pouvant réaliser des travaux sur les ouvrages, installations ou équipements pour lesquels il lui est demandé d'établir l'un des documents mentionnés au premier alinéa. Un décret en Conseil d'Etat définit les conditions et modalités d'application du présent article. »

Article L271-3 du Code de la Construction et de l'Habitation

« Lorsque le propriétaire charge une personne d'établir un dossier de diagnostic technique, celle-ci lui remet un document par lequel elle atteste sur l'honneur qu'elle est en situation régulière au regard des articles L.271-6 et qu'elle dispose des moyens en matériel et en personnel nécessaires à l'établissement des états, constats et diagnostics composant le dossier. »