

État des risques et pollutions

aléas naturels, miniers ou technologiques, sismicité, potentiel radon et sols pollués

Attention ! s'ils n'impliquent pas d'obligation ou d'interdiction réglementaire particulière, les aléas connus ou prévisibles qui peuvent être signalés dans les divers documents d'information préventive et concerner l'immeuble, ne sont pas mentionnés par cet état.

Cet état, à remplir par le vendeur ou le bailleur, est destiné à être en annexe d'un contrat de vente ou de location d'un immeuble.

Cet état est établi sur la base des informations mises à disposition par arrêté préfectoral

N° DCPAT 2020 n°93 du 28 | 07 | 2020 mis à jour le | |

Adresse de l'immeuble Code postal ou Insee Commune
 19, rue Louise Michel 92300 LEVALLOIS-PERRET
 Cadastre section V N°61

Situation de l'immeuble au regard d'un plan de prévention des risques naturels (PPRN)

■ L'immeuble est situé dans le périmètre d'un PPR N ¹Oui Non

prescrit anticipé approuvé date | |

¹Si oui, les risques naturels pris en considération sont liés à :

inondations autres

> L'immeuble est concerné par des prescriptions de travaux dans le règlement du PPRN ²Oui Non

²Si oui, les travaux prescrits ont été réalisés : Oui Non

■ L'immeuble est situé dans le périmètre d'un autre PPR N ¹Oui Non

prescrit anticipé approuvé date | |

¹Si oui, les risques naturels pris en considération sont liés à :

inondations autres

> L'immeuble est concerné par des prescriptions de travaux dans le règlement du PPRN ²Oui Non

²Si oui, les travaux prescrits ont été réalisés : Oui Non

Situation de l'immeuble au regard d'un plan de prévention des risques miniers (PPRM)

> L'immeuble est situé dans le périmètre d'un PPR M ³Oui Non

prescrit anticipé approuvé date | |

³Si oui, les risques miniers pris en considération sont liés à :

mouvement de terrain autres

> L'immeuble est concerné par des prescriptions de travaux dans le règlement du PPRM ⁴Oui Non

⁴Si oui, les travaux prescrits ont été réalisés : Oui Non

Situation de l'immeuble au regard d'un plan de prévention des risques technologiques (PPRT)

> L'immeuble est situé dans le périmètre d'étude d'un PPR T prescrit et non encore approuvé ⁵Oui Non

⁵Si oui, les risques technologiques pris en considération dans l'arrêté de prescription sont liés à :

effet toxique effet thermique effet de surpression

> L'immeuble est situé dans le périmètre d'exposition aux risques d'un PPR T approuvé ⁵Oui Non

> L'immeuble est situé en secteur d'expropriation ou de délaissement Oui Non

> L'immeuble est situé en zone de prescription Oui Non

⁶Si oui la transaction concerne un logement, les travaux prescrits ont été réalisés Oui Non

⁶Si oui la transaction ne concerne pas un logement, l'information sur le type de risques auxquels l'immeuble est exposé ainsi que leur gravité, probabilité et cinétique, est jointe à l'acte de vente ou au contrat de location. Oui Non



Situation de l'immeuble au regard du zonage sismique réglementaire

> L'immeuble se situe dans une commune de sismicité classée en :

Zone 1
très faible

Zone 2
faible

Zone 3
modérée

Zone 4
moyenne

Zone 5
forte

Situation de l'immeuble au regard du zonage réglementaire à potentiel radon

> L'immeuble se situe dans une commune à potentiel radon classée en niveau 3

Oui

Non

Information relative à la pollution des sols

> Le terrain est situé en secteur d'information sur les sols (SIS)

Oui

Non

Information relative aux sinistres indemnisés par l'assurance suite à une catastrophe N/M/T*

> L'information est mentionnée dans l'acte de vente

* catastrophe naturelle minière ou technologique

Oui

Non

Documents de référence permettant la localisation de l'immeuble au regard des risques pris en compte

- Périmètre réglementaire du PPRI de la Seine dans le département des Hauts-de-Seine en date du 09 janvier 2004 révisé le 07 juillet 2017.

- <https://www.georisques.gouv.fr/mes-risques/connaitre-les-risques-pres-de-chez-moi/>

WENCH

Vendeur/baillieur

date/lieu

Acquéreur/locataire

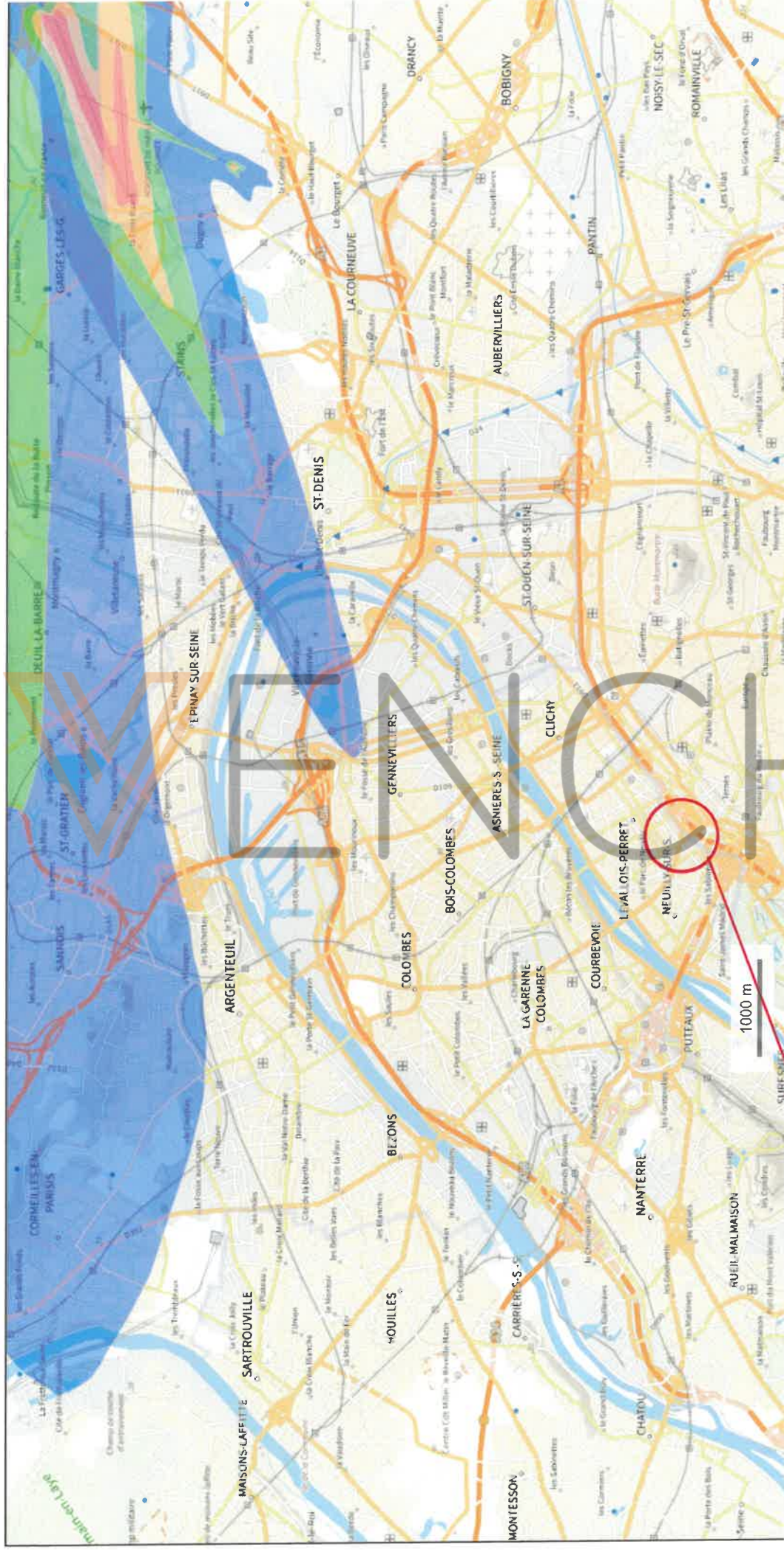
Saint-Cloud, le 23 Juin 2023



Information sur les risques naturels, miniers ou technologiques, la sismicité, le potentiel radon, les pollutions de sols, pour en savoir plus, consultez le site Internet :

www.georisques.gouv.fr


Plan d'Exposition au Bruit



5, Boulevard Bineau, 92300 Levallois-Perret

© IGN 2023 - www.geoportail.gouv.fr/mentions-legales

Longitude : 2° 20' 02" E
Latitude : 48° 55' 34" N







LÉGENDE

X

Plan d'exposition au bruit (PEB)

^

-  **Zone A : zone de bruit fort où Lden > 70 ou IP > 96**
-  **Zone B : zone de bruit fort où Lden < 70 et dont la limite extérieure est comprise entre Lden 65 et 62 ou zone dont la valeur IP est comprise entre 96 et 89**
-  **Zone C : zone de bruit modéré comprise entre la limite extérieure de la zone B ou IP = 89 et une limite comprise entre Lden 57 et 55 ou IP entre 84 et 72**
-  **Zone D : zone de bruit comprise entre la limite extérieure de la zone C et la limite correspondant à Lden 50**

Ref. Code de l'urbanisme
- Article R112-3