

État des risques et pollutions

aléas naturels, miniers ou technologiques, sismicité, potentiel radon et sols pollués

Attention ! s'ils n'impliquent pas d'obligation ou d'interdiction réglementaire particulière, les aléas connus ou prévisibles qui peuvent être signalés dans les divers documents d'information préventive et concerner l'immeuble, ne sont pas mentionnés par cet état.

Cet état, à remplir par le vendeur ou le bailleur, est destiné à être en annexe d'un contrat de vente ou de location d'un immeuble.

Cet état est établi sur la base des informations mises à disposition par arrêté préfectoral

N° DCPAT n°2020-95 du 28 | 07 | 2020 mis à jour le

Adresse de l'immeuble Code postal ou Insee Commune
 23, rue des Vignes 92190 MEUDON
 Cadastres sections AL N°438

Situation de l'immeuble au regard d'un plan de prévention des risques naturels (PPRN)

L'immeuble est situé dans le périmètre d'un PPR N ¹Oui Non

prescrit anticipé approuvé date

¹Si oui, les risques naturels pris en considération sont liés à :

inondations autres

> L'immeuble est concerné par des prescriptions de travaux dans le règlement du PPRN ²Oui Non

²Si oui, les travaux prescrits ont été réalisés : Oui Non

L'immeuble est situé dans le périmètre d'un autre PPR N ¹Oui Non

prescrit anticipé approuvé date

¹Si oui, les risques naturels pris en considération sont liés à :

inondations autres

> L'immeuble est concerné par des prescriptions de travaux dans le règlement du PPRN ²Oui Non

²Si oui, les travaux prescrits ont été réalisés : Oui Non

Situation de l'immeuble au regard d'un plan de prévention des risques miniers (PPRM)

> L'immeuble est situé dans le périmètre d'un PPR M ³Oui Non

prescrit anticipé approuvé date

³Si oui, les risques miniers pris en considération sont liés à :

mouvement de terrain autres

> L'immeuble est concerné par des prescriptions de travaux dans le règlement du PPRM ⁴Oui Non

⁴Si oui, les travaux prescrits ont été réalisés : Oui Non

Situation de l'immeuble au regard d'un plan de prévention des risques technologiques (PPRT)

> L'immeuble est situé dans le périmètre d'étude d'un PPR T prescrit et non encore approuvé ⁵Oui Non

⁵Si oui, les risques technologiques pris en considération dans l'arrêté de prescription sont liés à :

effet toxique effet thermique effet de surpression

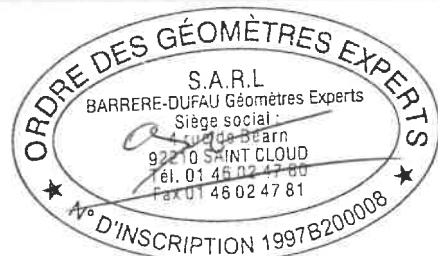
> L'immeuble est situé dans le périmètre d'exposition aux risques d'un PPR T approuvé ⁵Oui Non

> L'immeuble est situé en secteur d'expropriation ou de délaissement Oui Non

> L'immeuble est situé en zone de prescription Oui Non

⁶Si oui la transaction concerne un logement, les travaux prescrits ont été réalisés Oui Non

⁶Si oui la transaction ne concerne pas un logement, l'information sur le type de risques auxquels l'immeuble est exposé ainsi que leur gravité, probabilité et cinétique, est jointe à l'acte de vente ou au contrat de location. Oui Non



Situation de l'immeuble au regard du zonage sismique réglementaire

> L'immeuble se situe dans une commune de sismicité classée en :

Zone 1
très faible

Zone 2
faible

Zone 3
modérée

Zone 4
moyenne

Zone 5
forte

Situation de l'immeuble au regard du zonage réglementaire à potentiel radon

> L'immeuble se situe dans une commune à potentiel radon classée en niveau 3

Oui

Non

Information relative à la pollution des sols

> Le terrain est situé en secteur d'information sur les sols (SIS)

Oui

Non

Information relative aux sinistres indemnisés par l'assurance suite à une catastrophe N/M/T*

* catastrophe naturelle minière ou technologique

> L'information est mentionnée dans l'acte de vente

Oui

Non

Documents de référence permettant la localisation de l'immeuble au regard des risques pris en compte

Périmètre réglementaire du PPRI Seine dans les Hauts-de-Seine en date du 9 Janvier 2004 révisé le 07 juillet 2017.

- Périmètre des zones de risques carrières ayant valeur de PPR.

- <https://www.georisques.gouv.fr/mes-risques/connaitre-les-risques-pres-de-chez-moi>

VENNCH

Vendeur/bailleur

date/lieu

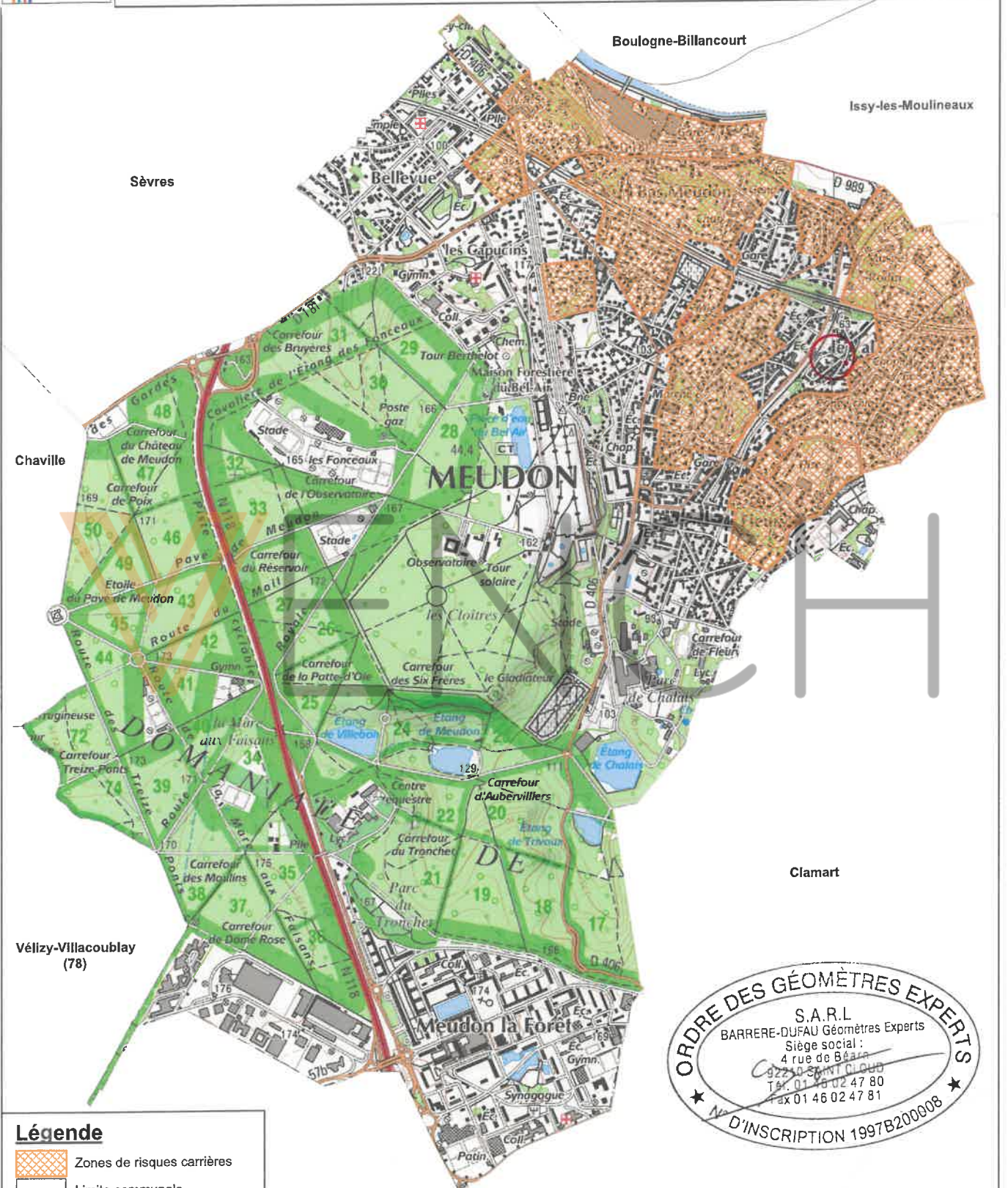
Acquéreur/locataire

Saint-Cloud, le 08 Juin 2023



Information sur les risques naturels, miniers ou technologiques, la sismicité, le potentiel radon, les pollutions de sols,
pour en savoir plus, consultez le site Internet :
www.georisques.gouv.fr



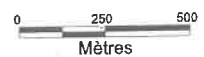
Périmètre des zones de risques carrières ayant valeur de Plan de Prévention du Risque



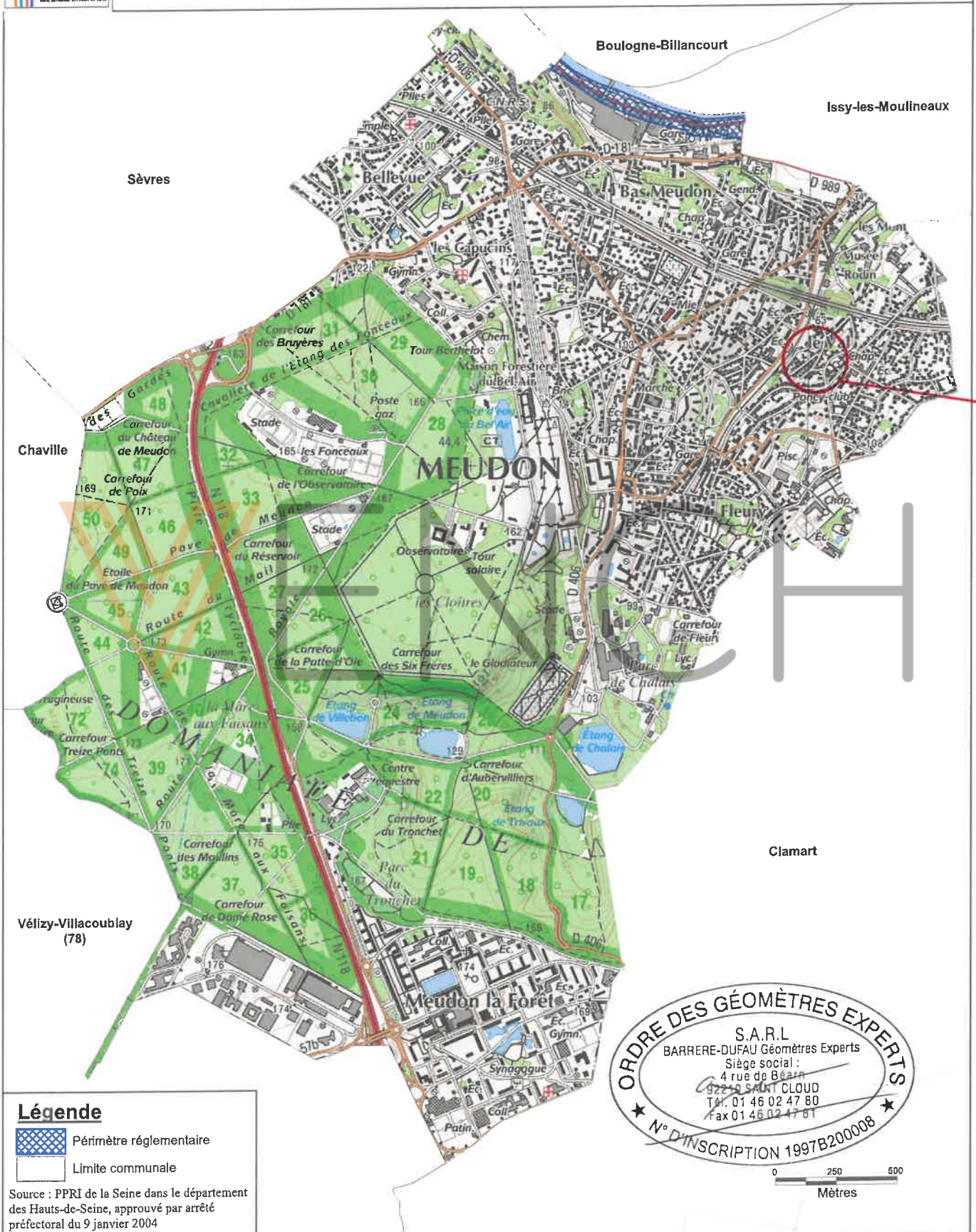
Légende

-  Zones de risques carrières
-  Limite communale



Référence :
arrêté préfectoral du 25 novembre 1985
approuvant le périmètre des zones
de risques carrières



Périmètre réglementaire du Plan de Prévention du Risque d'Inondation (PPRI) de la Seine dans le département des Hauts-de-Seine



Légende

-  Périmètre réglementaire
-  Limite communale

Source : PPRI de la Seine dans le département des Hauts-de-Seine, approuvé par arrêté préfectoral du 9 janvier 2004



Préfecture de département

Code postal
92190

Commune de
MEUDON

Code INSEE
92048

Fiche communale d'information risques et pollutions

aléas naturels, miniers ou technologiques, sismicité, potentiel radon et sols pollués

Annexe à l'arrêté préfectoral
n° **DCPPAT 2020-95**

du **28 JUIL. 2020**

mis à jour le | |

Situation de la commune au regard d'un ou plusieurs plans de prévention des risques naturels (PPRN)

■ La commune est concernée par le périmètre d'un PPR N ¹ oui non
prescrit **anticipé** **approuvé** **date** 09 | 01 | 2004

¹ Si oui, les risques naturels pris en considération sont liés à :

inondations autres

> Le règlement du PPRN comprend des prescriptions de travaux oui non

■ La commune est concernée par le périmètre d'un deuxième PPR N ¹ oui non
prescrit **anticipé** **approuvé** **date** 25 | 11 | 1985

¹ Si oui, les risques naturels pris en considération sont liés à :

inondations autres **Carrières**

> Le règlement du PPRN comprend des prescriptions de travaux oui non

■ La commune est concernée par le périmètre d'un troisième PPR N oui non
prescrit **anticipé** **approuvé** **date** 15 | 04 | 2003

¹ Si oui, les risques naturels pris en considération sont liés à :

inondations autres **Mouvements de terrain**

> Le règlement du PPRN comprend des prescriptions de travaux oui non

Situation de la commune au regard d'un plan de prévention des risques miniers (PPR M)

> La commune est concernée par le périmètre d'un PPR M ² oui non
prescrit **anticipé** **approuvé** **date** | |

² Si oui, les risques naturels pris en considération sont liés à :

mouvement de terrain autres

> Le règlement du PPR M comprend des prescriptions de travaux oui non

Situation de la commune au regard d'un plan de prévention des risques technologiques (PPR T)

> La commune est concernée par un périmètre d'étude d'un PPR T **prescrit** ³ oui non

³ Si oui, les risques technologiques pris en considération dans l'arrêté de prescription sont liés à :

effet toxique effet thermique effet de surpression

> La commune est concernée par le périmètre d'exposition d'un PPR T **approuvé** oui non

> Le zonage comprend un ou plusieurs secteurs d'expropriation ou de délaissement oui non

> Le zonage comprend une ou plusieurs zones de prescription de travaux pour les logements ⁴ oui non

⁴ Si la transaction ne concerne pas un logement, l'information sur le type de risques auxquels l'immeuble est exposé ainsi que leur gravité, probabilité et cinétique, est jointe à l'acte de vente ou au contrat de location.

Code postal
92190

Commune de
MEUDON

Code INSEE
92048

page 2/2

Situation de la commune au regard du zonage sismique réglementaire

> La commune se situe en zone de sismicité classée

zone 1
très faible

zone 2
faible

zone 3
modérée

zone 4
moyenne

zone 5
forte

Situation de la commune au regard du zonage réglementaire à potentiel radon

> La commune est classée à potentiel radon de niveau 3

oui

non

Information relative à la pollution de sols

> La commune comprend un ou plusieurs secteurs d'information sur les sols (SIS)

oui

non

Arrêtés portant ou ayant porté reconnaissance de l'état de catastrophe naturelle ou technologique

> La commune est concernée depuis 1982 par un ou plusieurs arrêtés
de reconnaissance de l'état de catastrophe naturelle
de reconnaissance de l'état de catastrophe technologique

nombre 12

nombre 0

Pièces jointes *

Documents de référence permettant la définition des travaux prescrits

Extraits de documents ou de dossiers permettant la définition des travaux prescrits au regard des risques encourus en application du Code de l'environnement : articles R.125-23, 24, 26 et R.563-4

Cartographies relatives au zonage réglementaire

Extraits cartographiques permettant la localisation des immeubles au regard des risques encourus en application du Code de l'environnement : articles R.125-23, 24, 26 et R.563-4

Périmètre réglementaire du PPRI de la Seine dans les Hauts-de-Seine en date du 09 janvier 2004 révisé le 07 juillet 2017
Périmètre des zones de risques carrières ayant valeur de PPR

date

28 JUIL. 2020

le préfet de département

* Les pièces jointes sont consultables sur le site Internet de la préfecture de département
www.departement.gouv.fr

la secrétaire générale chargée
de l'Administration de l'Etat
dans le département
Vincent BERTON

PREFET DES HAUTS-DE-SEINE

Arrêté préfectoral DCPAT n° 2020- 95 du 28 JUIL. 2020 relatif à l'information des acquéreurs et locataires de biens immobiliers sur les risques naturels, miniers et technologiques majeurs sur la commune de Meudon.

LE SECRETAIRE GENERAL CHARGE DE L'ADMINISTRATION
DE L'ETAT DANS LE DEPARTEMENT
CHEVALIER DE L'ORDRE NATIONAL DU MERITE

Vu le code général des collectivités territoriales ;

Vu le code de l'environnement, notamment les articles L. 125-5, L. 125-6, L. 125-7 et R. 125-23 à R. 125-27 ;

Vu le décret du 23 août 2016, portant nomination de M. Pierre SOUBELET en qualité de préfet des Hauts-de-Seine (hors classe) ;

Vu le décret du 22 août 2017 portant nomination de Monsieur Vincent BERTON sous-préfet, en qualité de secrétaire général de la préfecture des hauts-de-Seine ;

Vu le décret n° 2018-434 du 4 juin 2018 qui a modifié l'application de l'information acquéreur/locataire sur les secteurs d'information sur les sols (SIS) ;

Vu le décret du 21 avril 2020 portant admission à la retraite de Monsieur Pierre SOUBELET, préfet des Hauts-de-Seine, à compter du 6 juillet 2020 ;

Vu l'arrêté ministériel du 19 mars 2013 modifiant l'arrêté du 13 octobre 2005 portant définition du modèle d'imprimé pour l'établissement de l'état des risques naturels et technologiques ;

Vu l'arrêté ministériel du 18 décembre 2017 modifiant l'arrêté du 19 mars 2013 portant définition du modèle d'imprimé pour l'établissement de l'état des risques naturels et technologiques ;

Vu l'arrêté préfectoral DDE/GEP n° 2006/073 du 7 février 2006 relatif à l'information des acquéreurs et des locataires de biens immobiliers sur les risques naturels, miniers et technologiques sur la commune de Meudon, modifié par l'arrêté préfectoral DRIEA IDF 2011-2-097 du 15 septembre 2011,

Vu l'arrêté préfectoral 2017-94 du 26 avril 2017 relatif à l'information des acquéreurs et des locataires de biens immobiliers sur les risques naturels, miniers et technologiques majeurs des Hauts-de-Seine ;

Vu l'arrêté préfectoral du 26 mars 2019 relatif à la mise en place des SIS sur la commune de Meudon,

Considérant qu'en cas de vacance du poste de préfet, l'intérim est assuré par le secrétaire général de la préfecture, conformément à l'article 45 du décret n° 2004-374 du 29 avril 2004 modifié ;

Considérant l'obligation d'information prévue aux I et II de l'article L. 125-5 du code de l'environnement ;

Considérant l'obligation d'intégrer les SIS dans l'arrêté préfectoral relatif à l'information acquéreur/locataire, prévue à l'article R. 125-24-1. 3° du code de l'environnement ;

Sur proposition du secrétaire général chargé de l'administration de l'État dans le département,

ARRÊTE

Article 1 : La commune de Meudon est exposée aux risques naturels d'inondation par débordement de la Seine, de mouvements de terrain liés à la présence d'anciennes carrières souterraines et de mouvements de terrain liés à l'affaissement et glissement de terrain. Elle comprend un ou plusieurs secteurs d'information sur les sols (SIS).

Article 2 : Les éléments nécessaires à l'établissement de l'état des risques naturels, miniers et technologiques pour l'information des acquéreurs et des locataires de biens immobiliers, prévu aux articles L. 125-5 et L. 125-6 du code de l'environnement, sont consignés dans le dossier communal d'Information Acquéreurs-Locataires annexé au présent arrêté.

Ce dossier communal d'Information Acquéreurs-Locataires est constitué des pièces suivantes :

- d'une fiche de synthèse listant les risques naturels prévisibles et technologiques recensés sur le territoire de la commune et les documents de référence attachés,
- de la carte du périmètre réglementaire du Plan de Prévention du Risque Inondation de la Seine dans les Hauts-de-Seine pour la commune de Meudon,
- la carte du périmètre des zones de risques carrières ayant valeur de Plan de Prévention du Risque approuvé.

La liste des SIS présents sur la commune de Meudon est disponible sur le site www.georisques.gouv.fr.

Ce dossier et les documents de référence attachés sont librement consultables en mairie de Meudon et en préfecture des Hauts-de-Seine.

Le dossier d'information est accessible sur le site internet de la direction régionale et interdépartementale de l'énergie et de l'environnement (DRIEE) à l'adresse suivante :

<http://www.driee.ile-de-france.developpement-durable.gouv.fr/departement-des-hauts-de-seine-92-r1498.html>.

Article 3 : L'obligation d'information sur les sinistres prévue au IV de l'article L. 125-5 du code de l'environnement s'applique pour les communes présentant un arrêté portant reconnaissance de l'état de catastrophe naturelle ou technologique. Ceux-ci sont consultables en préfecture des Hauts-de-Seine et en mairie de Meudon.

La liste de ces arrêtés est disponible sur le site www.georisques.gouv.fr.

Article 4 : Le présent arrêté et le dossier communal d'information sont notifiés au maire de la commune de Meudon.

Une copie du présent arrêté et le dossier communal d'information sont adressés à la chambre départementale des notaires.

Le présent arrêté sera affiché en mairie de Meudon et publié au recueil des actes administratifs de l'État dans le département.

Article 5 : Les arrêtés préfectoraux DDE/GEP n° 2006/073 du 7 février 2006 et DRIEA IDF 2011-2-097 du 15 septembre 2011 sont abrogés.

Article 6 : Le présent arrêté peut faire l'objet d'un recours gracieux ou d'un recours devant le tribunal administratif dans un délai de deux mois à compter de sa notification ou de l'affichage du présent arrêté.

Article 7 : Monsieur le secrétaire général chargé de l'administration de l'État dans le département, Monsieur le directeur régional et interdépartemental de l'énergie et de l'environnement d'Île-de-France et Monsieur le maire de la commune de Meudon sont chargés, chacun en ce qui le concerne, de l'application du présent arrêté.

Le secrétaire général
chargé de l'administration de l'État
dans le département,

—
Vincent BERTON

DIRECTION DEPARTEMENTALE
DE L'EQUIPEMENT

A R R E T E

APPROUVANT LA DELIMITATION DU PERIMETRE DES ZONES DE RISQUES
LIES AUX ANCIENNES CARRIERES DANS LA COMMUNE
DE MEUDON

Le Préfet, Commissaire de la République
du département des HAUTS-DE-SEINE
Chevalier de la Légion d'Honneur ;

VU le Code de l'Urbanisme et notamment l'article R 111-3 ;

VU le Code de l'Expropriation ;

VU l'arrêté préfectoral en date du 31 juillet 1984 prescrivant l'enquête publique pour la délimitation du périmètre des zones de risques liés aux anciennes carrières souterraines dans vingt communes du département des HAUTS-de-SEINE ;

VU les résultats de l'enquête publique, ensemble le rapport et les conclusions de la commission d'enquête ;

VU la délibération du conseil municipal en date du 2 octobre 1985 ;

VU le rapport de l'Inspecteur Général des Carrières en date du 25 juillet 1985 ;

CONSIDERANT le danger présenté par l'existence d'anciennes carrières souterraines abandonnées sans consolidation, et la nécessité de faire procéder à leur confortement, notamment sous les constructions ;

Sur proposition du Secrétaire Général de la Préfecture ;

ARRETE

ARTICLE 1 :

Le périmètre délimitant les zones de risques liés aux anciennes carrières souterraines abandonnées dans la commune de MEUDON est approuvé conformément au plan annexé au présent arrêté.

A l'intérieur de ce périmètre, tout projet d'occupation ou d'utilisation du sol fait l'objet d'un avis de l'Inspection Générale des Carrières. L'autorisation peut, si elle est accordée, être subordonnée à des conditions spéciales par l'autorité compétente pour statuer.

ARTICLE 2 : Le plan peut être consulté :

- à la mairie de MEUDON
- dans les locaux de la Direction Départementale de l'Equipement des HAUTS-de-SEINE
- dans les locaux de la Sous Préfecture de BOULOGNE BILLANCOURT.

ARTICLE 3 : Le présent arrêté sera inséré au Recueil des Actes Administratifs de l'Etat et mentionné dans quatre journaux publiés dans le département : "Toutes les Nouvelles des Hauts-de-Seine et de l'Ile-de-France", "Le Courrier des Hauts-de-Seine", "Le Parisien Libéré" et "Le Quotidien de Paris".

Il sera affiché à la mairie, publié par tous autres procédés en usage dans la commune, et annexé au plan d'occupation des sols par arrêté municipal dans un délai d' un mois.


ARTICLE 4 : Des copies du présent arrêté seront adressées :

- au maire de MEUDON
- au Sous-Préfet, Commissaire Adjoint de la République de l'Arrondissement de BOULOGNE BILLANCOURT
- au Directeur Départemental de l'Equipement
- au Ministre de l'Urbanisme, du Logement et des Transports - Direction de l'Architecture et de l'Urbanisme
- au Préfet, Commissaire de la République de la Région d'Ile-de-France
- à l'Inspecteur Général des Carrières de Paris, des Hauts-de-Seine, la Seine St-Denis et du Val de Marne.

ARTICLE 5 : Le Secrétaire Général de la Préfecture, le Maire de la commune de MEUDON, l'Inspecteur Général des Carrières et le Directeur Départemental de l'Equipement, sont chargés, chacun en ce qui le concerne, de l'exécution du présent arrêté.

Fait à NANTERRE, le **25 NOV 1985**

Le Préfet, Commissaire de la République,



Joël THORAVAL



MINISTÈRE DE LA TRANSITION ÉCOLOGIQUE

Liberté
Égalité
Fraternité



Ce QR Code peut servir à vérifier l'authenticité des données contenues dans ce document.

ÉTAT DES RISQUES RÉGLEMENTÉS POUR L'INFORMATION DES ACQUÉREURS ET DES LOCATAIRES

Établi le 8 juin 2023

La loi du 30 juillet 2003 a institué une obligation d'information des acquéreurs et locataires (IAL) : le propriétaire d'un bien immobilier (bâti ou non bâti) est tenu d'informer l'acquéreur ou le locataire du bien sur certains risques majeurs auquel ce bien est exposé, au moyen d'un état des risques, ceci afin de bien les informer et de faciliter la mise en œuvre des mesures de protection éventuelles.

Attention! Le non respect de ces obligations peut entraîner une annulation du contrat ou une réfaction du prix.

Ce document est un état des risques pré-rempli mis à disposition par l'État depuis www.georisques.gouv.fr. Il répond au modèle arrêté par le ministre chargé de la prévention des risques prévu par l'article R. 125-26 du code de l'environnement.

Il appartient au propriétaire du bien de vérifier l'exactitude de ces informations autant que de besoin et, le cas échéant, de les compléter à partir de celles disponibles sur le site internet de la préfecture ou de celles dont ils disposent, notamment les sinistres que le bien a subis.

En complément, il aborde en annexe d'autres risques référencés auxquels la parcelle est exposée.

Cet état des risques réglementés pour l'information des acquéreurs et des locataires (ERRIAL) est établi pour les parcelles mentionnées ci-dessous.

PARCELLE(S)

92360 MEUDON

Code parcelle :
000-AL-438



Parcelle(s) : 000-AL-438, 92360 MEUDON

1 / 11 pages

RISQUES FAISANT L'OBJET D'UNE OBLIGATION D'INFORMATION AU TITRE DE L'IAL

MOUVEMENT DE TERRAIN



Le Plan de prévention des risques naturels (PPR) de type Mouvement de terrain nommé PPRMT sur la commune de Meudon a été prescrit sur le territoire de votre commune.
Date de prescription : 14/04/2003

Un PPR prescrit est un PPR en cours d'élaboration sur la commune dont le périmètre et les règles sont en cours d'élaboration.

Le PPR couvre les aléas suivants :

Mouvement de terrain

Affaissements et effondrements liés aux cavités souterraines

Glissement de terrain

Le plan de prévention des risques est un document réalisé par l'Etat qui interdit de construire dans les zones les plus exposées et encadre les constructions dans les autres zones exposées.



RECOMMANDATIONS

Plans de prévention des risques

Votre immeuble est situé dans le périmètre d'un plan de prévention des risques. Il peut être concerné par l'obligation de réaliser certains travaux. Pour le savoir vous devez consulter le PPR auprès de votre commune ou sur le site de votre préfecture..

Si votre bien est concerné par une obligation de travaux, vous pouvez bénéficier d'une aide de l'État, dans le cadre du Fonds de prévention des risques naturels majeurs (FPRNM).

Pour plus de renseignements, contacter la direction départementale des territoires (DDT) de votre département ou votre Direction de l'environnement, de l'aménagement et du logement (DEAL), si vous êtes en Outre-mer.

Pour se préparer et connaître les bons réflexes en cas de survenance du risque, consulter le dossier d'information communal sur les risques majeurs (DICRIM) auprès de votre commune.

VENCH

AUTRES INFORMATIONS

POLLUTION DES SOLS



Votre parcelle ne figure pas dans l'inventaire :

- des installations classées soumises à enregistrement ou à autorisation
- des secteurs d'information sur les sols

RISQUES TECHNOLOGIQUES



Il n'y a pas de plan de prévention des risques recensé sur les risques technologiques.

RISQUES MINIERS



Il n'y a pas de plan de prévention des risques recensé sur les risques miniers.

BRUIT



La parcelle n'est pas concernée par un plan d'exposition au bruit d'un aéroport.

INFORMATIONS À PRÉCISER PAR LE VENDEUR / BAILLEUR

VENCH

INFORMATION RELATIVE AUX SINISTRES INDEMNISÉS PAR L'ASSURANCE SUITE À UNE CATASTROPHE NATURELLE, MINIÈRE OU TECHNOLOGIQUE

Le bien a-t-il fait l'objet d'indemnisation par une assurance suite à des dégâts liés à une catastrophe ? Oui Non

Vous trouverez la liste des arrêtés de catastrophes naturelles pris sur la commune en annexe 2 ci-après (s'il y en a eu).

Les parties signataires à l'acte certifient avoir pris connaissance des informations restituées dans ce document et certifient avoir été en mesure de les corriger et le cas échéant de les compléter à partir des informations disponibles sur le site internet de la Préfecture ou d'informations concernant le bien, notamment les sinistres que le bien a subis.

Le propriétaire doit joindre les extraits de la carte réglementaire et du règlement du PPR qui concernent la parcelle.

SIGNATURES

Vendeur / Bailleur

Date et lieu

Acheteur / Locataire

VENNCH

ANNEXE 1 : RISQUES NE FAISANT PAS L'OBJET D'UNE OBLIGATION D'INFORMATION AU TITRE DE L'IAL

INONDATION



Le Plan de prévention des risques naturels (PPR) de type Inondation nommé PPR1 de la Seine a été approuvé sur le territoire de votre commune, mais n'affecte pas votre bien.

Date de prescription : 28/05/1998

Date d'approbation : 08/01/2004

Date de modification : 24/11/2021

Un PPR approuvé est un PPR définitivement adopté.

Le PPR couvre les aléas suivants :

Inondation

Par une crue à débordement lent de cours d'eau

Le plan de prévention des risques est un document réalisé par l'Etat qui interdit de construire dans les zones les plus exposées et encadre les constructions dans les autres zones exposées.

MOUVEMENT DE TERRAIN



Le Plan de prévention des risques naturels (PPR) de type Mouvement de terrain nommé R111.3 sur la commune Meudon a été approuvé sur le territoire de votre commune, mais n'affecte pas votre bien.

Date de prescription : 30/07/1984

Date d'approbation : 24/11/1985

Un PPR approuvé est un PPR définitivement adopté.

Le PPR couvre les aléas suivants :

Mouvement de terrain

Affaissements et effondrements liés aux cavités souterraines

Le plan de prévention des risques est un document réalisé par l'Etat qui interdit de construire dans les zones les plus exposées et encadre les constructions dans les autres zones exposées.



ARGILE : 3/3

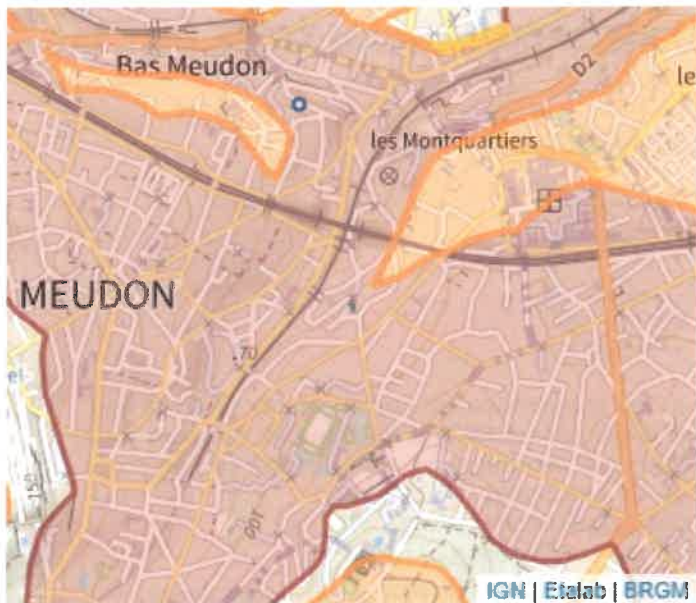


- 1 : Exposition faible
- 2 : Exposition moyenne
- 3 : Exposition forte

Les sols argileux évoluent en fonction de leur teneur en eau. De fortes variations d'eau (sécheresse ou d'apport massif d'eau) peuvent donc fragiliser progressivement les constructions (notamment les maisons individuelles aux fondations superficielles) suite à des gonflements et des tassements du sol, et entraîner des dégâts pouvant être importants. Le zonage argile identifie les zones exposées à ce phénomène de retrait-gonflement selon leur degré d'exposition.

Exposition forte : La probabilité de survenue d'un sinistre est élevée et l'intensité des phénomènes attendus est forte. Les constructions, notamment les maisons individuelles, doivent être réalisées en suivant des prescriptions constructives ad hoc. Pour plus de détails :

<https://www.cohesion-territoires.gouv.fr/sols-argileux-secheresse-et-construction#e3>



POLLUTION DES SOLS (500 m)



Les pollutions des sols peuvent présenter un risque sanitaire lors des changements d'usage des sols (travaux, aménagements, changement d'affectation des terrains) si elles ne sont pas prises en compte dans le cadre du projet.

Dans un rayon de 500 m autour de votre parcelle, sont identifiés :

- 15 site(s) potentiellement pollué(s), référencé(s) dans l'inventaire des sites ayant accueilli par le passé une activité qui a pu générer une pollution des sols (CASIAS).



INSTALLATIONS NUCLÉAIRES DE BASE



Votre bien est situé à moins de 10 km d'une installation nucléaire de base, installation dans laquelle une certaine quantité de substance ou de matières radioactives est présente (ex. réacteurs nucléaires de production d'électricité (centrale nucléaire), installations de préparation, enrichissement, fabrication, traitement ou entreposage de combustibles nucléaires ; etc.).

Ces installations sont contrôlées par l'Autorité de Sureté Nucléaire.

Installation(s) concernée(s) :

- Laboratoire de chimie du plutonium ()

VENCH

ANNEXE 2 : LISTE DES ARRÊTÉS CAT-NAT PRIS SUR LA COMMUNE

Cette liste est utile notamment pour renseigner la question de l'état des risques relative aux sinistres indemnisés par l'assurance à la suite d'une catastrophe naturelle.

Nombre d'arrêtés de catastrophes naturelles (CAT-NAT) : 15

Source : CCR

Sécheresse : 9

Code national CATNAT	Début le	Fin le	Arrêté du	Sur le JO du
INTE0400656A	01/07/2003	30/09/2003	25/08/2004	26/08/2004
INTE1913671A	01/07/2009	30/09/2009	24/05/2018	22/06/2018
INTE1917051A	01/07/2018	30/09/2018	18/06/2019	17/07/2019
INTE2112080A	01/07/2020	30/09/2020	20/04/2021	07/05/2021
INTE9800443A	01/10/1991	31/08/1998	19/11/1998	11/12/1998
INTX9210277A	01/05/1989	30/09/1991	31/07/1992	18/08/1992
IOCE0804637A	01/01/2005	31/03/2005	20/02/2008	22/02/2008
IOCE0804637A	01/07/2005	30/09/2005	20/02/2008	22/02/2008
IOCE0823837A	01/01/2006	31/03/2006	07/10/2008	10/10/2008

Inondations et/ou Coulées de Boue : 5

Code national CATNAT	Début le	Fin le	Arrêté du	Sur le JO du
INTE1616446A	28/05/2016	05/06/2016	15/06/2016	16/06/2016
INTE2016904A	09/05/2020	09/05/2020	06/07/2020	29/07/2020
INTE9700555A	05/08/1997	06/08/1997	17/12/1997	30/12/1997
INTE9900488A	30/05/1999	30/05/1999	29/11/1999	04/12/1999
INTE9900627A	25/12/1999	29/12/1999	29/12/1999	30/12/1999

Mouvement de Terrain : 1

Code national CATNAT	Début le	Fin le	Arrêté du	Sur le JO du
INTE9900627A	25/12/1999	29/12/1999	29/12/1999	30/12/1999

ANNEXE 3 : SITUATION DU RISQUE DE POLLUTION DES SOLS DANS UN RAYON DE 500 M AUTOUR DE VOTRE BIEN

Inventaire CASIAS des anciens sites industriels et activités de services

Nom du site	Fiche détaillée
Godet & Cie (Sté)	https://fiches-risques.brgm.fr/georisques/casias/SSP3884128
Biguet (Ets)	https://fiches-risques.brgm.fr/georisques/casias/SSP3885070
Gary (Sté)	https://fiches-risques.brgm.fr/georisques/casias/SSP3886008
LAVIGNE (Etablissements)	https://fiches-risques.brgm.fr/georisques/casias/SSP3887558
RICHARD (Etablissement)	https://fiches-risques.brgm.fr/georisques/casias/SSP3887564
Viaduc (Garage du)	https://fiches-risques.brgm.fr/georisques/casias/SSP3886505
Orphelins Apprentis d'Auteuil	https://fiches-risques.brgm.fr/georisques/casias/SSP3884500
SAJEN	https://fiches-risques.brgm.fr/georisques/casias/SSP3885034
Citroën	https://fiches-risques.brgm.fr/georisques/casias/SSP3885260
Mecalu	https://fiches-risques.brgm.fr/georisques/casias/SSP3884685
Descoins (Blanchisserie)	https://fiches-risques.brgm.fr/georisques/casias/SSP3886006
Atelier de métaux	https://fiches-risques.brgm.fr/georisques/casias/SSP3887359
Lamaille Garnier (SA)	https://fiches-risques.brgm.fr/georisques/casias/SSP3884315
Plantivaud & Machat (Sté)	https://fiches-risques.brgm.fr/georisques/casias/SSP3884758
Font (Ateliers)	https://fiches-risques.brgm.fr/georisques/casias/SSP3888411