



Dossier Technique Immobilier

Numéro de dossier : R.25.387.CORBEIL
Date du repérage : 07/05/2025



Désignation du ou des bâtiments

Localisation du ou des bâtiments :

Département : ... **Essonne**

Adresse : **37 boulevard Henri Dunant (Appt : 31; Pk : 87)**

Commune : **91100 CORBEIL ESSONNES**
Section cadastrale AR, Parcelle(s) n° 158

Désignation et situation du ou des lot(s) de copropriété :
Batiment B, RDC, Lot numéro Appt : 31; Pk : 87

Périmètre de repérage :

Désignation du propriétaire

Désignation du client :

Nom et prénom : ... [REDACTED]

Adresse : [REDACTED]

Objet de la mission :

Etat des Risques et Pollutions

Diag. Installations Electricité

Métrage (Loi Carrez)

Diagnostic de Performance Energétique



Résumé de l'expertise n° R.25.387.CORBEIL

Cette page de synthèse ne peut être utilisée indépendamment du rapport d'expertise complet.



Désignation du ou des bâtiments

Localisation du ou des bâtiments :

Adresse : **37 boulevard Henri Dunant (Appt : 31; Pk : 87)**

Commune : **91100 CORBEIL ESSONNES**

Section cadastrale AR, Parcelle(s) n° 158

Désignation et situation du ou des lot(s) de copropriété :

Batiment B, RDC, Lot numéro Appt : 31; Pk : 87

Périmètre de repérage : ...

	Prestations	Conclusion
	Électricité	L'installation intérieure d'électricité comporte une ou des anomalies pour laquelle ou lesquelles il est vivement recommandé d'agir afin d'éliminer les dangers qu'elle(s) présente(nt).
	Etat des Risques et Pollutions	Le bien n'est pas situé dans le périmètre d'un plan de prévention des risques naturels Le bien n'est pas situé dans le périmètre d'un plan de prévention des risques miniers Le bien n'est pas situé dans le périmètre d'un plan de prévention des risques technologiques Zone sismique définie en zone 1 selon la réglementation parasismique 2011 Aucun site pollué (ou potentiellement pollué) n'est répertorié par BASOL. Aucun site industriel ou activité de service n'est répertorié par BASIAS.
	DPE	<div style="display: flex; align-items: center; gap: 10px;"> <div style="border: 1px solid black; padding: 2px;"> 199 kWh/m²/an </div> <div style="border: 1px solid black; padding: 2px;"> 6 kg CO₂/m²/an </div> <div style="border: 1px solid black; padding: 2px;"> </div> </div> <p>Estimation des coûts annuels : entre 1 340 € et 1 860 € par an Prix moyens des énergies indexés sur les années 2021, 2022, 2023 Numéro enregistrement DPE (ADEME) : 2591E1533046Z</p>
	Mesurage	Superficie Loi Carrez totale : 86,46 m ² Surface au sol totale : 86,46 m ²



Etat de l'Installation Intérieure d'Electricité

Numéro de dossier : R.25.387.CORBEIL
Date du repérage : [REDACTED]
Heure d'arrivée : 07/05/2025
Durée du repérage : 15 h 06
02 h 35

La présente mission consiste, suivant l'arrêté du 28 septembre 2017 et du 4 avril 2011, à établir un état de l'installation électrique, en vue d'évaluer les risques pouvant porter atteinte à la sécurité des personnes. (Application des articles L. 134-7 du code de la construction et de l'habitation). En aucun cas, il ne s'agit d'un contrôle de conformité de l'installation vis-à-vis de la réglementation en vigueur. Cet état de l'installation intérieure d'électricité est valable 3 ans pour la vente et 6 ans pour la location.

1. - Désignation et description du local d'habitation et de ses dépendances

Localisation du local d'habitation et de ses dépendances :

Type d'immeuble : **Appartement**
Adresse : **37 boulevard Henri Dunant (Appt : 31; Pk : 87)**
Commune : **91100 CORBEIL ESSONNES**
Département : **Essonne**
Référence cadastrale : **Section cadastrale AR, Parcelle(s) n° 158, identifiant fiscal : N/A**

Désignation et situation du ou des lot(s) de copropriété :

Batiment B, RDC, Lot numéro Appt : 31; Pk : 87

Périmètre de repérage :
Année de construction : **2009**
Année de l'installation : **2009**
Distributeur d'électricité : **ENEDIS**
Parties du bien non visitées : **Néant**

2. - Identification du donneur d'ordre

Identité du donneur d'ordre :

Nom et prénom : [REDACTED]
Adresse : [REDACTED]

Téléphone et adresse internet : . **Non communiquées**
Qualité du donneur d'ordre (sur déclaration de l'intéressé) : **Autre**

Propriétaire du local d'habitation et de ses dépendances:

Nom et prénom : **Mr [REDACTED]**
Adresse : [REDACTED]

3. - Identification de l'opérateur ayant réalisé l'intervention et signé le rapport

Identité de l'opérateur de diagnostic :

Nom et prénom : **Mihoubi Ariles**
Raison sociale et nom de l'entreprise : **DIMM Diagnostic Immo**
Adresse : **10 Allée des Champs Elysées**
..... **91000 EVRY**
Numéro SIRET : **535 308 035 00026**
Désignation de la compagnie d'assurance : **AXA FRANCE IARD S.A**
Numéro de police et date de validité : **10592956604 - 31/12/2025**

Le présent rapport est établi par une personne dont les compétences sont certifiées par **BUREAU VERITAS CERTIFICATION France** le **25/10/2021** jusqu'au **24/10/2028**. (Certification de compétence **12181027**)

4. – Rappel des limites du champ de réalisation de l'état de l'installation intérieure d'électricité

L'état de l'installation intérieure d'électricité porte sur l'ensemble de l'installation intérieure d'électricité à basse tension des locaux à usage d'habitation située en aval de l'appareil général de commande et de protection de cette installation. Il ne concerne pas les matériels d'utilisation amovibles, ni les circuits internes des matériels d'utilisation fixes, destinés à être reliés à l'installation électrique fixe, ni les installations de production ou de stockage par batteries d'énergie électrique du générateur jusqu'au point d'injection au réseau public de distribution d'énergie ou au point de raccordement à l'installation intérieure. Il ne concerne pas non plus les circuits de téléphonie, de télévision, de réseau informatique, de vidéophonie, de centrale d'alarme, etc., lorsqu'ils sont alimentés en régime permanent sous une tension inférieure ou égale à 50 V en courant alternatif et 120 V en courant continu.

L'intervention de l'opérateur réalisant l'état de l'installation intérieure d'électricité ne porte que sur les constituants visibles, visitables, de l'installation au moment du diagnostic. Elle s'effectue sans démontage de l'installation électrique (hormis le démontage des capots des tableaux électriques lorsque cela est possible) ni destruction des isolants des câbles.

Des éléments dangereux de l'installation intérieure d'électricité peuvent ne pas être repérés, notamment :


- les parties de l'installation électrique non visibles (incorporées dans le gros œuvre ou le second œuvre ou masquées par du mobilier) ou nécessitant un démontage ou une détérioration pour pouvoir y accéder (boîtes de connexion, conduits, plinthes, goulottes, huisseries, éléments chauffants incorporés dans la maçonnerie, luminaires des piscines plus particulièrement) ;
- les parties non visibles ou non accessibles des tableaux électriques après démontage de leur capot ;
- inadéquation entre le courant assigné (calibre) des dispositifs de protection contre les surintensités et la section des conducteurs sur toute la longueur des circuits;

5. – Conclusion relative à l'évaluation des risques pouvant porter atteinte à la sécurité des personnes

- L'installation intérieure d'électricité ne comporte aucune anomalie.
- L'installation intérieure d'électricité comporte une ou des anomalies.

Anomalies avérées selon les domaines suivants :

- L'appareil général de commande et de protection et de son accessibilité.
- Dispositif de protection différentiel à l'origine de l'installation / Prise de terre et installation de mise à la terre.
- Dispositif de protection contre les surintensités adapté à la section des conducteurs, sur chaque circuit.
- La liaison équipotentielle et installation électrique adaptées aux conditions particulières des locaux contenant une douche ou une baignoire.
- Matériels électriques présentant des risques de contacts directs avec des éléments sous tension - Protection mécanique des conducteurs.
- Matériels électriques vétustes, inadaptés à l'usage.

Domaines	Anomalies	Photo
5. Matériels électriques présentant des risques de contacts directs avec des éléments sous tension - Protection mécanique des conducteurs	L'installation électrique comporte au moins un dispositif de protection avec une partie active nue sous tension accessible. Remarques : Présence de dispositif de protection de matériel électrique présentant des parties actives nues sous tension ; Faire intervenir un électricien qualifié afin de remplacer les matériels présentant des parties actives nues sous tension	

Anomalies relatives aux installations particulières :

- Appareils d'utilisation situés dans des parties communes et alimentés depuis la partie privative ou inversement.
- Piscine privée, ou bassin de fontaine

Informations complémentaires :

- Socles de prise de courant, dispositif à courant différentiel résiduel à haute sensibilité

Domaines	Informations complémentaires
IC. Socles de prise de courant, dispositif à courant différentiel résiduel à haute sensibilité	L'ensemble de l'installation électrique est protégé par au moins un dispositif différentiel à haute sensibilité ≤ 30 mA
	L'ensemble des socles de prise de courant est du type à obturateur
	L'ensemble des socles de prise de courant possède un puits de 15 mm.

6. - Avertissement particulier

Points de contrôle n'ayant pu être vérifiés

Domaines	Points de contrôle
Néant	-

Parties du bien (pièces et emplacements) n'ayant pu être visitées et justification :

Néant

7. - Conclusion relative à l'évaluation des risques relevant du devoir de conseil de professionnel

Néant

*Nota : Le présent rapport est établi par une personne dont les compétences sont certifiées par **BUREAU VERITAS CERTIFICATION France - 1 place Zaha Hadid 92400 COURBEVOIE (détail sur www.info-certif.fr)***

Dates de visite et d'établissement de l'état :

Visite effectuée le : **07/05/2025**Etat rédigé à **CORBEIL ESSONNES**, le **07/05/2025**Par : **Mihoubi Ariles**


Signature du représentant :

--

8. – Explications détaillées relatives aux risques encourus

Objectif des dispositions et description des risques encourus

Appareil général de commande et de protection : Cet appareil, accessible à l'intérieur du logement, permet d'interrompre, en cas d'urgence, en un lieu unique, connu et accessible, la totalité de la fourniture de l'alimentation électrique.
Son absence, son inaccessibilité ou un appareil inadapté ne permet pas d'assurer cette fonction de coupure en cas de danger (risque d'électrisation, voire d'électrocution), d'incendie ou d'intervention sur l'installation électrique.

Protection différentielle à l'origine de l'installation : Ce dispositif permet de protéger les personnes contre les risques de choc électrique lors d'un défaut d'isolement sur un matériel électrique.
Son absence ou son mauvais fonctionnement peut être la cause d'une électrisation, voire d'une électrocution.

Prise de terre et installation de mise à la terre : Ces éléments permettent, lors d'un défaut d'isolement sur un matériel électrique, de dévier à la terre le courant de défaut dangereux qui en résulte.
L'absence de ces éléments ou leur inexistence partielle peut être la cause d'une électrisation, voire d'une électrocution.

Protection contre les surintensités : Les disjoncteurs divisionnaires ou coupe-circuits à cartouche fusible, à l'origine de chaque circuit, permettent de protéger les conducteurs et câbles électriques contre les échauffements anormaux dus aux surcharges ou courts-circuits.
L'absence de ces dispositifs de protection ou leur calibre trop élevé peut être à l'origine d'incendies.

Liaison équipotentielle dans les locaux contenant une baignoire ou une douche : Elle permet d'éviter, lors d'un défaut, que le corps humain ne soit traversé par un courant électrique dangereux.
Son absence ou son mauvais fonctionnement, en cas de défaut, l'écoulement du courant électrique par le corps humain, ce qui peut être la cause d'une électrisation, voire d'une électrocution.

Règles liées aux zones dans les locaux contenant une baignoire ou une douche : Les règles de mise en œuvre de l'installation électrique à l'intérieur de tels locaux permettent de limiter le risque de chocs électriques, du fait de la réduction de la résistance électrique du corps humain lorsque celui-ci est mouillé ou immergé.
Le non-respect de celles-ci peut être la cause d'une électrisation, voire d'une électrocution.

Matériels électriques présentant des risques de contact direct : Les matériels électriques dont des parties nues sous tension sont accessibles (matériels électriques anciens, fils électriques dénudés, bornes de connexion non placées dans une boîte équipée d'un couvercle, matériels électriques cassés...) présentent d'importants risques d'électrisation, voire d'électrocution.

Matériels électriques vétustes ou inadaptés à l'usage : Ces matériels électriques, lorsqu'ils sont trop anciens, n'assurent pas une protection satisfaisante contre l'accès aux parties nues sous tension ou ne possèdent plus un niveau d'isolement suffisant. Lorsqu'ils ne sont pas adaptés à l'usage que l'on veut en faire, ils deviennent très dangereux lors de leur utilisation. Dans les deux cas, ces matériels présentent d'importants risques d'électrisation, voire d'électrocution.

Appareils d'utilisation situés dans des parties communes et alimentés depuis les parties privatives : Lorsque l'installation électrique issue de la partie privative n'est pas mise en œuvre correctement, le contact d'une personne avec la masse d'un matériel électrique en défaut ou une partie active sous tension peut être la cause d'électrisation, voire d'électrocution.

Piscine privée ou bassin de fontaine : Les règles de mise en œuvre de l'installation électrique et des équipements associés à la piscine ou au bassin de fontaine permettent de limiter le risque de chocs électriques, du fait de la réduction de la résistance électrique du corps humain lorsque celui-ci est mouillé ou immergé. Le non-respect de celles-ci peut être la cause d'une électrisation, voire d'une électrocution.

Informations complémentaires

Objectif des dispositions et description des risques encourus

Dispositif(s) différentiel(s) à haute sensibilité protégeant l'ensemble de l'installation électrique : L'objectif est d'assurer rapidement la coupure du courant de l'installation électrique ou du circuit concerné, dès l'apparition d'un courant de défaut même de faible valeur. C'est le cas notamment lors de la défaillance occasionnelle (telle que l'usure normale ou anormale des matériels, l'imprudence ou le défaut d'entretien, la rupture du conducteur de mise à la terre d'un matériel électrique) des mesures classiques de protection contre les risques d'électrisation, voire d'électrocution.

Socles de prise de courant de type à obturateurs : Socles de prise de courant de type à obturateurs : l'objectif est d'éviter l'introduction, en particulier par un enfant, d'un objet dans une alvéole d'un socle de prise de courant sous tension pouvant entraîner des brûlures graves et/ ou l'électrisation, voire l'électrocution.

Socles de prise de courant de type à puits : La présence d'un puits au niveau d'un socle de prise de courant évite le risque d'électrisation, voire d'électrocution, au moment de l'introduction des fiches mâles non isolées d'un cordon d'alimentation.

Annexe - Photos



Photo n° PhEle001

B11 a1 L'ensemble de l'installation électrique est protégée par au moins un dispositif différentiel à haute sensibilité inf. ou égal à 30 mA.



Photo PhEle002

Libellé de l'anomalie : B7.3 e L'installation électrique comporte au moins un dispositif de protection avec une partie active nue sous tension accessible.

Remarques : Présence de dispositif de protection de matériel électrique présentant des parties actives nues sous tension ; Faire intervenir un électricien qualifié afin de remplacer les matériels présentant des parties actives nues sous tension

Règles élémentaires de sécurité et d'usage à respecter (liste non exhaustive)

L'électricité constitue un danger invisible, inodore et silencieux et c'est pourquoi il faut être vigilant quant aux risques qu'elle occasionne (incendie, électrisation, électrocution). Restez toujours attentif à votre installation électrique, vérifiez qu'elle soit et reste en bon état.

Pour limiter les risques, il existe des moyens de prévention simples :

- Ne jamais manipuler une prise ou un fil électrique avec des mains humides
- Ne jamais tirer sur un fil électrique pour le débrancher
- Débrancher un appareil électrique avant de le nettoyer
- Ne jamais toucher les fiches métalliques d'une prise de courant
- Ne jamais manipuler un objet électrique sur un sol humide ou mouillé

Ce document vous permet de savoir si votre logement est économe en énergie et préserve le climat. Il vous donne également des pistes pour améliorer ses performances et réduire vos factures. Pour en savoir plus : <https://www.ecologie.gouv.fr/diagnostic-performance-energetique-dpe>



Adresse : [REDACTED]
Batiment B, RDC, N° de lot: Appt : 31; Pk : 87

Type de bien : Appartement
Année de construction : 2009
Surface de référence : 86.46 m²

Propriétaire : [REDACTED]
Adresse : [REDACTED]

Performance énergétique et climatique



Le niveau de consommation énergétique dépend de l'isolation du logement et de la performance des équipements. Pour l'améliorer, voir pages 4 à 6

Ce logement émet 551 kg de CO₂ par an, soit l'équivalent de 2 856 km parcourus en voiture. Le niveau d'émissions dépend principalement des types d'énergies utilisées (bois, électricité, gaz, fioul, etc.)

Estimation des coûts annuels d'énergie du logement

Les coûts sont estimés en fonction des caractéristiques de votre logement et pour une utilisation standard sur 5 usages (chauffage, eau chaude sanitaire, climatisation, éclairage, auxiliaires) voir p.3 pour voir les détails par poste.



entre **1 340 €** et **1 860 €** par an

Prix moyens des énergies indexés sur les années 2021, 2022, 2023 (abonnements compris)

Comment réduire ma facture d'énergie ? Voir p. 3

Informations diagnostiqueur

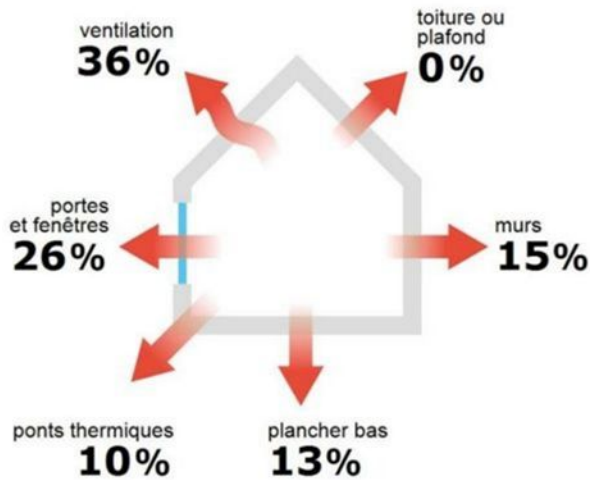
DIMM Diagnostic Immo
10 Allée des Champs Elysées
91000 EVRY
tel : 01.64.93.65.53

Diagnostiqueur : Mihoubi Ariles
Email : contact@dim-diag.fr
N° de certification : 12181027
Organisme de certification : BUREAU VERITAS
CERTIFICATION France



À l'attention du propriétaire du bien au moment de la réalisation du DPE : Dans le cadre du Règlement général sur la protection des données (RGPD), l'Ademe vous informe que vos données personnelles (Nom-Prénom-Adresse) sont stockées dans la base de données de l'observatoire DPE à des fins de contrôles ou en cas de contestations ou de procédures judiciaires. Ces données sont stockées jusqu'à la date de fin de validité du DPE. Vous disposez d'un droit d'accès, de rectification, de portabilité, d'effacement ou une limitation du traitement de ces données. Si vous souhaitez faire valoir votre droit, veuillez nous contacter à l'adresse mail indiquée à la page «Contacts» de l'Observatoire DPE (<https://observatoire-dpe.ademe.fr/>).

Schéma des déperditions de chaleur



Performance de l'isolation



Système de ventilation en place



VMC SF Hygro A de 2001 à 2012

Confort d'été (hors climatisation)*



Les caractéristiques de votre logement améliorant le confort d'été :



fenêtres équipées de volets extérieurs

Production d'énergies renouvelables




Ce logement n'est pas encore équipé de systèmes de production d'énergie renouvelable.

Diverses solutions existent :

-  pompe à chaleur
-  chauffe-eau thermodynamique
-  panneaux solaires photovoltaïques
-  panneaux solaires thermiques
-  géothermie
-  réseau de chaleur ou de froid vertueux
-  chauffage au bois

*Le niveau de confort d'été présenté ici s'appuie uniquement sur les caractéristiques de votre logement (la localisation n'est pas prise en compte).

Montants et consommations annuels d'énergie

Usage	Consommation d'énergie (en kWh énergie primaire)		Frais annuels d'énergie (fourchette d'estimation*)	Répartition des dépenses
 chauffage	⚡ Electrique	10 539 (4 582 é.f.)	entre 830 € et 1 130 €	 61 %
 eau chaude	⚡ Electrique	5 157 (2 242 é.f.)	entre 400 € et 550 €	 30 %
 refroidissement				0 %
 éclairage	⚡ Electrique	376 (163 é.f.)	entre 20 € et 50 €	 2 %
 auxiliaires	⚡ Electrique	1 154 (502 é.f.)	entre 90 € et 130 €	 7 %
énergie totale pour les usages recensés :		17 226 kWh (7 490 kWh é.f.)	entre 1 340 € et 1 860 € par an	

Pour rester dans cette fourchette d'estimation, voir les recommandations d'usage ci-dessous

Conventionnellement, ces chiffres sont donnés pour une température de chauffage de 19° réduite à 16°C la nuit ou en cas d'absence du domicile, une climatisation réglée à 28° (si présence de clim), et une consommation d'eau chaude de 119ℓ par jour.

é.f. → énergie finale

Prix moyens des énergies indexés sur les années 2021, 2022, 2023 (abonnements compris)

▲ Seules les consommations d'énergie nécessaires au chauffage, à la climatisation, à la production d'eau chaude sanitaire, à l'éclairage et aux auxiliaires (ventilateurs, pompes) sont prises en compte dans cette estimation. Les consommations liées aux autres usages (électroménager, appareils électroniques...) ne sont pas comptabilisées.

▲ Les factures réelles dépendront de nombreux facteurs : prix des énergies, météo de l'année (hiver froid ou doux...), nombre de personnes dans le logement et habitudes de vie, entretien des équipements....

Recommandations d'usage pour votre logement

Quelques gestes simples pour maîtriser votre facture d'énergie :



Température recommandée en hiver → 19°C

Chauffer à 19°C plutôt que 21°C, c'est -22% sur votre facture **soit -274€ par an**

Astuces

- Diminuez le chauffage quand vous n'êtes pas là.
- Chauffez les chambres à 17° la nuit.



Si climatisation, température recommandée en été → 28°C

Astuces

- Fermez les fenêtres et volets la journée quand il fait chaud.
- Aérez votre logement la nuit.



Consommation recommandée → 119ℓ/jour d'eau chaude à 40°C

Estimation faite par rapport à la surface de votre logement (2-3 personnes). Une douche de 5 minute = environ 40ℓ

49ℓ consommés en moins par jour, c'est -22% sur votre facture **soit -131€ par an**

Astuces





- Installez des mousseurs d'eau sur les robinets et un pommeau à faible débit sur la douche.
- Réduisez la durée des douches.








En savoir plus sur les bons réflexes d'économie d'énergie : france-renov.gouv.fr

Voir en annexe le descriptif détaillé du logement et de ses équipements

Vue d'ensemble du logement






	description	isolation
 Murs	Mur en béton banché d'épaisseur ≤ 20 cm avec isolation intérieure donnant sur des circulations sans ouverture directe sur l'extérieur Mur en béton banché d'épaisseur ≤ 20 cm avec isolation intérieure donnant sur un local chauffé Mur en béton banché d'épaisseur ≤ 20 cm avec isolation intérieure donnant sur l'extérieur	bonne
 Plancher bas	Dalle béton donnant sur un garage privé collectif	bonne
 Toiture/plafond	Dalle béton non isolée donnant sur un local chauffé	Sans objet
 Portes et fenêtres	Portes-fenêtres battantes pvc, double vitrage Porte(s) autres opaque pleine isolée	moyenne

Vue d'ensemble des équipements

	description
 Chauffage	Radiateur électrique à inertie (modélisé comme un radiateur à accumulation) avec programmateur pièce par pièce (système individuel)
 Eau chaude sanitaire	Ballon électrique à accumulation vertical (autres catégorie ou inconnue), contenance ballon 200 L
 Climatisation	Néant
 Ventilation	VMC SF Hygro A de 2001 à 2012
 Pilotage	Avec intermittence pièce par pièce avec minimum de température

Recommandations de gestion et d'entretien des équipements

Pour maîtriser vos consommations d'énergie, la bonne gestion et l'entretien régulier des équipements de votre logement sont essentiels.

	type d'entretien
 Chauffe-eau	Vérifier la température d'eau du ballon (55°C-60°C) pour éviter le risque de développement de la légionnelle (en dessous de 50°C).
 Eclairage	Eteindre les lumières lorsque personne n'utilise la pièce.
 Isolation	Faire vérifier les isolants et les compléter tous les 20 ans.
 Radiateur	Ne jamais placer un meuble devant un émetteur de chaleur.
 Ventilation	Nettoyage et réglage de l'installation tous les 3 ans par un professionnel. Nettoyer régulièrement les bouches. Veiller à ouvrir les fenêtres de chaque pièce très régulièrement

Selon la configuration, certaines recommandations relèvent de la copropriété ou du gestionnaire de l'immeuble.

Recommandations d'amélioration de la performance



Des travaux peuvent vous permettre d'améliorer significativement l'efficacité énergétique de votre logement et ainsi de faire des économies d'énergie, d'améliorer son confort, de le valoriser et de le rendre plus écologique. Le pack ① de travaux vous permet de réaliser les travaux prioritaires, et le pack ② d'aller vers un logement très performant.



Si vous en avez la possibilité, il est plus efficace et rentable de procéder à une rénovation globale de votre logement (voir packs de travaux ① + ② ci-dessous). La rénovation performante par étapes est aussi une alternative possible (réalisation du pack ① avant le pack ②). Faites-vous accompagner par un professionnel compétent (bureau d'études, architecte, entreprise générale de travaux, groupement d'artisans...) pour préciser votre projet et coordonner vos travaux.

1 Les travaux essentiels

Lot	Description	Performance recommandée
	Etape non nécessaire, performance déjà atteinte	

2 Les travaux à envisager Montant estimé : 18500 à 27800€

Lot	Description	Performance recommandée
-----	-------------	-------------------------



Chauffage

Remplacer le système de chauffage par une pompe à chaleur air/Air. Chauffage (COP = 4) Installer un système de régulation et de programmation. Système fonctionnant à l'énergie électrique. Le réseau d'émetteurs pourra être assuré par des unités intérieurs type Split faciles à installer mais génèrent plus de bruit (1 ventilateur par pièce). Ils sont aussi plus impactant esthétiquement car cela rajoute un chauffage par pièce. A l'inverse, les gaines cachées dans le plafond sont plus discrètes et moins bruyantes (ventilateur centralisé dans les combles) mais restent plus contraignantes en termes d'installation. Le choix de l'emplacement de l'unité extérieure de la pompe à chaleur pourra être discuté avec la chauffagiste afin de garantir le meilleur emplacement.

La puissance est un élément essentiel pour connaître le prix d'une pompe à chaleur air-air, car plus l'équipement est puissant et plus il coûte cher.

Son dimensionnement dépend essentiellement de :

- 1/ La surface à chauffer dans le logement
- 2/ l'isolation thermique du bâti

Les PAC nécessitent un entretien annuel, en particulier pour contrôler l'état du circuit contenant le fluide frigorigène, puissant gaz à effet de serre s'il est libéré dans l'air.

Calorifuger le réseau hors volume chauffé avec des coquilles isolantes. Assurer la bonne continuité du calorifugeage.

Le bruit d'une PAC air-air peut constituer une gêne pour les occupants tout comme pour le voisinage et il faut être vigilant sur cet aspect.

SCOP = 4



Eau chaude sanitaire

Remplacer le système actuel par un appareil de type pompe à chaleur chauffe-eau Thermodynamique COP 3.

Le principe de fonctionnement est identique à une pompe à chaleur, les calories présentes dans l'air (intérieur ou extérieur) sont récupérées pour chauffer l'ECS.

Il est préférable de mettre en œuvre un ballon thermodynamique sur air extrait (via la ventilation), pour s'assurer une source de chaleur constante à l'entrée du ballon, ce qui augmente sensiblement les performances énergétiques.

Ces ballons intègrent un appoint électrique pour assurer les chocs thermiques (anti-légionnelle).

COP = 3

Remplacement du ballon d'eau chaude sanitaire par un ballon type thermodynamique. Il est absolument recommandé d'extraire l'air vers l'extérieur et de réaliser une prise d'air sur l'extérieur pour éviter de refroidir le local technique

Remplacement des fenêtres

Pose fenêtres / portes-fenêtres PVC.

Remplacement des fenêtres / portes-fenêtres existantes par des fenêtres PVC en double-vitrage peu émissif avec $U_w \leq 1,30$ W/m^2K et $S_w \geq 0,30$.

Dans les pièces sèches (salon, séjours, chambres) pose de réglettes d'entrée hygroréglables.

Y compris dépose des fenêtres / portes-fenêtres. Pose fenêtres et finition d'étanchéité.

Conservation les volets existants.

La perception des bruits intérieurs est accrue suite au changement des menuiseries qui limite les nuisances sonores du dehors. De ce fait, dans le cas d'installation de nouveaux équipements de chauffage, ces derniers devront présenter des niveaux acoustiques faibles.

Il convient d'adapter le système de chauffage existant afin de pallier un surdimensionnement des générateurs de chaleur

▲ Travaux à réaliser en lien avec la copropriété

▲ Travaux pouvant nécessiter une autorisation d'urbanisme

$U_w = 1,3 W/m^2.K$, $S_w = 0,42$



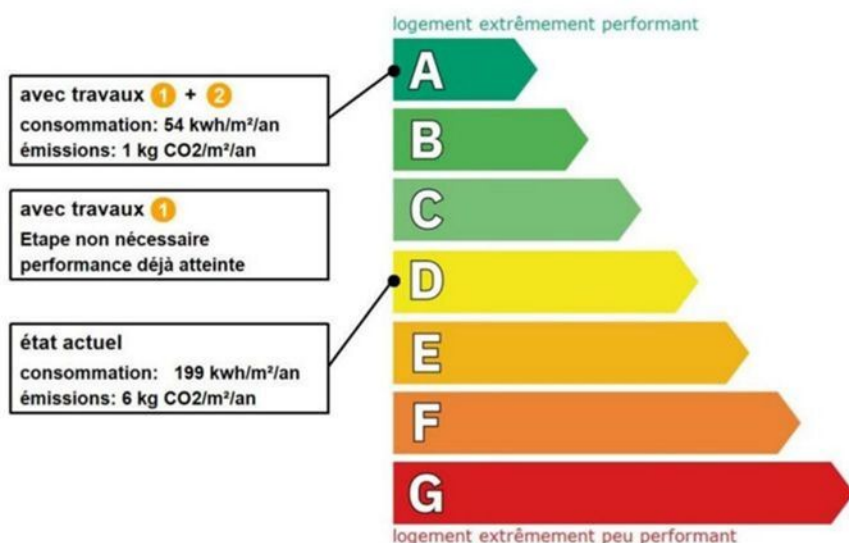
Portes et fenêtres

Commentaires :

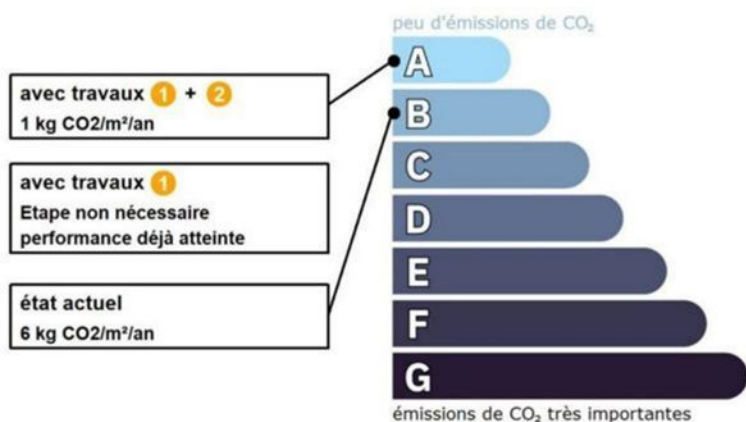
Néant

Recommandations d'amélioration de la performance (suite)

Évolution de la performance après travaux



Dont émissions de gaz à effet de serre



Préparez votre projet !

Contactez le conseiller France Rénov' le plus proche de chez vous, pour des conseils gratuits et indépendants sur vos choix de travaux et d'artisans :

<https://france-renov.gouv.fr/espaces-conseil-fr>

ou 0808 800 700 (prix d'un appel local)

Vous pouvez bénéficier d'aides, de primes et de subventions pour vos travaux :

<https://france-renov.gouv.fr/aides>



Pour répondre à l'urgence climatique et environnementale, la France s'est fixée pour objectif d'ici 2050 de rénover l'ensemble des logements à un haut niveau de performance énergétique.

À court terme, la priorité est donnée à la suppression des énergies fortement émettrices de gaz à effet de serre (fioul, charbon) et à l'éradication des «passoires énergétiques» d'ici 2028.

Fiche technique du logement

Cette fiche liste les caractéristiques techniques du bien diagnostiqué renseignées par le diagnostiqueur pour obtenir les résultats présentés dans ce document. En cas de problème, contactez la personne ayant réalisé ce document ou l'organisme certificateur qui l'a certifiée (diagnostiqueurs.din.developpement-durable.gouv.fr).

Le présent rapport est établi par une personne dont les compétences sont certifiées par :

BUREAU VERITAS CERTIFICATION France - 1 place Zaha Hadid 92400 COURBEVOIE (détail sur www.info-certif.fr)

Référence du logiciel validé : **LICIEL Diagnostics v4 [Moteur BBS Slama: 2024.6.1.0]**

Justificatifs fournis pour établir le DPE :

Référence du DPE : **R.25.387.CORBEIL**

Néant

Date de visite du bien : **07/05/2025**

Invariant fiscal du logement : **N/A**

Référence de la parcelle cadastrale : **Section cadastrale AR, Parcelle(s) n° 158**

Méthode de calcul utilisée pour l'établissement du DPE : **3CL-DPE 2021**

Numéro d'immatriculation de la copropriété : **N/A**

La **surface de référence** d'un logement est la surface habitable du logement au sens de l'article R. 156-1 du code de la construction et de l'habitation, à laquelle sont ajoutées les surfaces des vérandas chauffées ainsi que les surfaces des locaux chauffés pour l'usage principal d'occupation humaine, d'une hauteur sous plafond d'au moins 1,80 mètres.

Explications personnalisées sur les éléments pouvant amener à des différences entre les consommations estimées et les consommations réelles :


Les consommations de ce DPE sont calculées pour des conditions d'usage fixées (on considère que les occupants les utilisent suivant des conditions standard), et pour des conditions climatiques moyennes du lieu. Il peut donc apparaître des divergences importantes entre les factures d'énergie que vous payez et la consommation conventionnelle pour plusieurs raisons : suivant la rigueur de l'hiver ou le comportement réellement constaté des occupants, qui peuvent s'écarter fortement de celui choisi dans les conditions standard et également les frais d'énergie qui font intervenir des valeurs qui varient sensiblement dans le temps. Ce DPE utilise des valeurs qui reflètent les prix moyens des énergies que l'Observatoire de l'Énergie constate au niveau national et donc peut s'écarter du prix de votre abonnement. De plus, ce DPE a été réalisé selon une modélisation 3CL (définie par arrêté) qui est sujette à des modifications dans le temps qui peuvent également faire évoluer les résultats.











































Généralités












































Donnée d'entrée	Origine de la donnée	Valeur renseignée
Département	 Observé / mesuré	91 Essonne
Altitude	 Donnée en ligne	64 m
Type de bien	 Observé / mesuré	Appartement
Année de construction	 Estimé	2009
Surface de référence du logement	 Observé / mesuré	86.46 m ²
Nombre de niveaux du logement	 Observé / mesuré	1
Hauteur moyenne sous plafond	 Observé / mesuré	2.5 m

Enveloppe

Donnée d'entrée	Origine de la donnée	Valeur renseignée	
Mur 1 Nord	Surface du mur	 Observé / mesuré	12 m ²
	Type d'adjacence	 Observé / mesuré	des circulations sans ouverture directe sur l'extérieur
	Surface Aiu	 Observé / mesuré	30 m ²
	Etat isolation des parois Aiu	 Observé / mesuré	non isolé
	Surface Aue	 Observé / mesuré	0 m ²
	Etat isolation des parois Aue	 Observé / mesuré	non isolé
	Matériau mur	 Observé / mesuré	Mur en béton banché
	Epaisseur mur	 Observé / mesuré	≤ 20 cm
	Isolation	 Observé / mesuré	oui (observation indirecte)
	Année isolation	 Valeur par défaut	2009
Mur 2 Nord	Surface du mur	 Observé / mesuré	20 m ²
	Type d'adjacence	 Observé / mesuré	un local chauffé

	Matériau mur		Observé / mesuré	Mur en béton banché
	Epaisseur mur		Observé / mesuré	≤ 20 cm
	Isolation		Observé / mesuré	oui (observation indirecte)
	Année isolation		Valeur par défaut	2009
Mur 3 Sud	Surface du mur		Observé / mesuré	32 m²
	Type d'adjacence		Observé / mesuré	l'extérieur
	Matériau mur		Observé / mesuré	Mur en béton banché
	Epaisseur mur		Observé / mesuré	≤ 20 cm
	Isolation		Observé / mesuré	oui (observation indirecte)
	Année isolation		Valeur par défaut	2009
Mur 4 Ouest	Surface du mur		Observé / mesuré	8,1 m²
	Type d'adjacence		Observé / mesuré	des circulations sans ouverture directe sur l'extérieur
	Surface Aiu		Observé / mesuré	30 m²
	Etat isolation des parois Aiu		Observé / mesuré	non isolé
	Surface Aue		Observé / mesuré	0 m²
	Etat isolation des parois Aue		Observé / mesuré	non isolé
	Matériau mur		Observé / mesuré	Mur en béton banché
	Epaisseur mur		Observé / mesuré	≤ 20 cm
	Isolation		Observé / mesuré	oui (observation indirecte)
	Année isolation		Valeur par défaut	2009
Mur 5 Ouest	Surface du mur		Observé / mesuré	7 m²
	Type d'adjacence		Observé / mesuré	un local chauffé
	Matériau mur		Observé / mesuré	Mur en béton banché
	Epaisseur mur		Observé / mesuré	≤ 20 cm
	Isolation		Observé / mesuré	oui (observation indirecte)
	Année isolation		Valeur par défaut	2009
Mur 6 Ouest	Surface du mur		Observé / mesuré	5,36 m²
	Type d'adjacence		Observé / mesuré	l'extérieur
	Matériau mur		Observé / mesuré	Mur en béton banché
	Epaisseur mur		Observé / mesuré	≤ 20 cm
	Isolation		Observé / mesuré	oui (observation indirecte)
	Année isolation		Valeur par défaut	2009
Mur 7 Est	Surface du mur		Observé / mesuré	17,12 m²
	Type d'adjacence		Observé / mesuré	l'extérieur
	Matériau mur		Observé / mesuré	Mur en béton banché
	Epaisseur mur		Observé / mesuré	≤ 20 cm
	Isolation		Observé / mesuré	oui (observation indirecte)
	Année isolation		Valeur par défaut	2009
Plancher	Surface de plancher bas		Observé / mesuré	86,46 m²
	Type d'adjacence		Observé / mesuré	un garage privé collectif
	Surface Aiu		Observé / mesuré	86.46 m²
	Etat isolation des parois Aiu		Observé / mesuré	non isolé
	Surface Aue		Observé / mesuré	86.46 m²
	Etat isolation des parois Aue		Observé / mesuré	non isolé
	Type de pb		Observé / mesuré	Dalle béton
	Isolation: oui / non / inconnue		Observé / mesuré	inconnue
	Année de construction/rénovation		Valeur par défaut	2009
Plafond	Surface de plancher haut		Observé / mesuré	86,46 m²
	Type d'adjacence		Observé / mesuré	un local chauffé
	Type de ph		Observé / mesuré	Dalle béton
	Isolation		Observé / mesuré	non
Porte-fenêtre 1 Est	Surface de baies		Observé / mesuré	2.64 m²

	Placement	 Observé / mesuré	Mur 7 Est
	Orientation des baies	 Observé / mesuré	Est
	Inclinaison vitrage	 Observé / mesuré	vertical
	Type ouverture	 Observé / mesuré	Portes-fenêtres battantes
	Type menuiserie	 Observé / mesuré	PVC
	Type de vitrage	 Observé / mesuré	double vitrage
	Epaisseur lame air	 Observé / mesuré	15 mm
	Présence couche peu émissive	 Observé / mesuré	non
	Gaz de remplissage	 Observé / mesuré	Air
	Positionnement de la menuiserie	 Observé / mesuré	au nu intérieur
	Largeur du dormant menuiserie	 Observé / mesuré	Lp: 5 cm
	Type volets	 Observé / mesuré	Volets roulants aluminium
	Type de masques proches	 Observé / mesuré	Absence de masque proche
	Type de masques lointains	 Observé / mesuré	Masque homogène
	Hauteur a (°)	 Observé / mesuré	30 - 60°
Porte-fenêtre 2 Est	Surface de baies	 Observé / mesuré	2.64 m²
	Placement	 Observé / mesuré	Mur 7 Est
	Orientation des baies	 Observé / mesuré	Est
	Inclinaison vitrage	 Observé / mesuré	vertical
	Type ouverture	 Observé / mesuré	Portes-fenêtres battantes
	Type menuiserie	 Observé / mesuré	PVC
	Type de vitrage	 Observé / mesuré	double vitrage
	Epaisseur lame air	 Observé / mesuré	15 mm
	Présence couche peu émissive	 Observé / mesuré	non
	Gaz de remplissage	 Observé / mesuré	Air
	Positionnement de la menuiserie	 Observé / mesuré	au nu intérieur
	Largeur du dormant menuiserie	 Observé / mesuré	Lp: 5 cm
	Type volets	 Observé / mesuré	Volets roulants aluminium
	Type de masques proches	 Observé / mesuré	Absence de masque proche
	Type de masques lointains	 Observé / mesuré	Masque homogène
	Hauteur a (°)	 Observé / mesuré	30 - 60°
Porte-fenêtre 3 Est	Surface de baies	 Observé / mesuré	2.64 m²
	Placement	 Observé / mesuré	Mur 7 Est
	Orientation des baies	 Observé / mesuré	Est
	Inclinaison vitrage	 Observé / mesuré	vertical
	Type ouverture	 Observé / mesuré	Portes-fenêtres battantes
	Type menuiserie	 Observé / mesuré	PVC
	Type de vitrage	 Observé / mesuré	double vitrage
	Epaisseur lame air	 Observé / mesuré	15 mm
	Présence couche peu émissive	 Observé / mesuré	non
	Gaz de remplissage	 Observé / mesuré	Air
	Positionnement de la menuiserie	 Observé / mesuré	au nu intérieur
	Largeur du dormant menuiserie	 Observé / mesuré	Lp: 5 cm
	Type volets	 Observé / mesuré	Volets roulants aluminium
	Type de masques proches	 Observé / mesuré	Absence de masque proche
	Type de masques lointains	 Observé / mesuré	Absence de masque lointain
Porte-fenêtre 4 Ouest	Surface de baies	 Observé / mesuré	2.64 m²
	Placement	 Observé / mesuré	Mur 6 Ouest
	Orientation des baies	 Observé / mesuré	Ouest
	Inclinaison vitrage	 Observé / mesuré	vertical

	Type ouverture	 Observé / mesuré	Portes-fenêtres battantes	
	Type menuiserie	 Observé / mesuré	PVC	
	Type de vitrage	 Observé / mesuré	double vitrage	
	Epaisseur lame air	 Observé / mesuré	10 mm	
	Présence couche peu émissive	 Observé / mesuré	non	
	Gaz de remplissage	 Observé / mesuré	Air	
	Positionnement de la menuiserie	 Observé / mesuré	au nu intérieur	
	Largeur du dormant menuiserie	 Observé / mesuré	Lp: 5 cm	
	Type volets	 Observé / mesuré	Volets roulants aluminium	
	Type de masques proches	 Observé / mesuré	Baie masquée par une paroi latérale	
	Type de masques lointains	 Observé / mesuré	Masque homogène	
	Hauteur a (°)	 Observé / mesuré	30 - 60°	
Porte-fenêtre 5 Est	Surface de baies	 Observé / mesuré	3.96 m²	
	Placement	 Observé / mesuré	Mur 7 Est	
	Orientation des baies	 Observé / mesuré	Est	
	Inclinaison vitrage	 Observé / mesuré	vertical	
	Type ouverture	 Observé / mesuré	Portes-fenêtres battantes	
	Type menuiserie	 Observé / mesuré	PVC	
	Type de vitrage	 Observé / mesuré	double vitrage	
	Epaisseur lame air	 Observé / mesuré	15 mm	
	Présence couche peu émissive	 Observé / mesuré	non	
	Gaz de remplissage	 Observé / mesuré	Air	
	Positionnement de la menuiserie	 Observé / mesuré	au nu intérieur	
	Largeur du dormant menuiserie	 Observé / mesuré	Lp: 5 cm	
	Type volets	 Observé / mesuré	Volets roulants aluminium	
	Type de masques proches	 Observé / mesuré	Absence de masque proche	
	Type de masques lointains	 Observé / mesuré	Masque homogène	
	Hauteur a (°)	 Observé / mesuré	30 - 60°	
	Porte	Surface de porte	 Observé / mesuré	1.9 m²
		Placement	 Observé / mesuré	Mur 4 Ouest
		Type d'adjacence	 Observé / mesuré	des circulations sans ouverture directe sur l'extérieur
		Nature de la menuiserie	 Observé / mesuré	Toute menuiserie
Type de porte		 Observé / mesuré	Porte opaque pleine isolée	
Positionnement de la menuiserie		 Observé / mesuré	au nu intérieur	
Largeur du dormant menuiserie		 Observé / mesuré	Lp: 5 cm	
Pont Thermique 1	Type PT	 Observé / mesuré	Mur 3 Sud / Plafond	
	Type isolation	 Observé / mesuré	ITI / non isolé	
	Longueur du PT	 Observé / mesuré	12.8 m	
Pont Thermique 2	Type PT	 Observé / mesuré	Mur 6 Ouest / Plafond	
	Type isolation	 Observé / mesuré	ITI / non isolé	
	Longueur du PT	 Observé / mesuré	3.2 m	
Pont Thermique 3	Type PT	 Observé / mesuré	Mur 7 Est / Plafond	
	Type isolation	 Observé / mesuré	ITI / non isolé	
	Longueur du PT	 Observé / mesuré	11.6 m	

Systèmes

Donnée d'entrée		Origine de la donnée	Valeur renseignée
Ventilation	Type de ventilation	 Observé / mesuré	VMC SF Hygro A de 2001 à 2012
	Année installation	 Observé / mesuré	2009
	Energie utilisée	 Observé / mesuré	Electrique

Chauffage	Façades exposées	🔍	Observé / mesuré	plusieurs
	Logement Traversant	🔍	Observé / mesuré	non
	Type d'installation de chauffage	🔍	Observé / mesuré	Installation de chauffage simple
	Type générateur	🔍	Observé / mesuré	Electrique - Radiateur électrique à inertie (modélisé comme un radiateur à accumulation)
	Année installation générateur	✖	Valeur par défaut	2009
	Energie utilisée	🔍	Observé / mesuré	Electrique
	Type émetteur	🔍	Observé / mesuré	Radiateur électrique à inertie (modélisé comme un radiateur à accumulation)
	Type de chauffage	🔍	Observé / mesuré	divisé
	Equipement intermittence	🔍	Observé / mesuré	Avec intermittence pièce par pièce avec minimum de température
Eau chaude sanitaire	Nombre de niveaux desservis	🔍	Observé / mesuré	1
	Type générateur	🔍	Observé / mesuré	Electrique - Ballon électrique à accumulation vertical (autres catégorie ou inconnue)
	Année installation générateur	✖	Valeur par défaut	2009
	Energie utilisée	🔍	Observé / mesuré	Electrique
	Chaudière murale	🔍	Observé / mesuré	non
	Type de distribution	🔍	Observé / mesuré	production en volume habitable alimentant des pièces contiguës
	Type de production	🔍	Observé / mesuré	accumulation
Volume de stockage	🔍	Observé / mesuré	200 L	

Références réglementaires utilisées :

Article L134-4-2 du CCH, décret n° 2011-807 du 5 juillet 2011, arrêtés du 31 mars 2021, 8 octobre 2021 et du 17 juin 2021 relatif à la transmission des diagnostics de performance énergétique à l'Agence de l'environnement et de la maîtrise de l'énergie et relatif à l'utilisation réglementaire des logiciels pour l'élaboration des diagnostics de performance énergétique, 5 juillet 2024, décret 2020-1610, 2020-1609, 2006-1114, 2008-1175 ; Ordonnance 2005-655 art L271-4 à 6 ; Loi 2004-1334 art L134-1 à 5 ; décret 2006-1147 art R.134-1 à 5 du CCH et loi grenelle 2 n°2010-786 du juillet 2010.

Constatations diverses :

Présence de traces d'humidité et de moisissures sur certaines parois du logement

Informations société : DIMM Diagnostic Immo 10 Allée des Champs Elysées 91000 EVRY

Tél. : 01.64.93.65.53 - N°SIREN : 535 308 035 00026 - Compagnie d'assurance : AXA FRANCE IARD S.A n° 10592956604

À l'attention du propriétaire du bien au moment de la réalisation du DPE :

Dans le cadre du Règlement général sur la protection des données (RGPD), l'Ademe vous informe que vos données personnelles (Nom-Prénom-Adresse) sont stockées dans la base de données de l'observatoire DPE à des fins de contrôles ou en cas de contestations ou de procédures judiciaires. Ces données sont stockées jusqu'à la date de fin de validité du DPE.

Vous disposez d'un droit d'accès, de rectification, de portabilité, d'effacement ou une limitation du traitement de ces données. Si vous souhaitez faire valoir votre droit, veuillez nous contacter à l'adresse mail indiquée à la page «Contacts» de l'Observatoire DPE (<https://observatoire-dpe.ademe.fr/>).

N°ADEME

[2591E1533046Z](https://observatoire-dpe.ademe.fr/)





Certificat de superficie de la partie privative

Numéro de dossier : R.25.387.CORBEIL
Date du repérage : [REDACTED]
Heure d'arrivée : 07/05/2025
Durée du repérage : 15 h 06
02 h 35

La présente mission consiste à établir la superficie de la surface privative des biens ci-dessous désignés, afin de satisfaire aux dispositions de la loi pour l'Accès au logement et un urbanisme rénové (ALUR) du 24 mars 2014 art. 54 II et V, de la loi n° 96/1107 du 18 décembre 1996, n°2014-1545 du 20 décembre 2014 et du décret n° 97/532 du 23 mai 1997, en vue de reporter leur superficie dans un acte de vente à intervenir, en aucun cas elle ne préjuge du caractère de décence ou d'habilité du logement.

Extrait de l'Article 4-1 - La superficie de la partie privative d'un lot ou d'une fraction de lot, mentionnée à l'article 46 de la loi du 10 juillet 1965, est la superficie des planchers des locaux clos et couverts après déduction des surfaces occupées par les murs, cloisons, marches et cages d'escalier, gaines, embrasures de portes et de fenêtres. Il n'est pas tenu compte des planchers des parties des locaux d'une hauteur inférieure à 1,80 m.

Extrait Art.4-2 - Les lots ou fractions de lots d'une superficie inférieure à 8 mètres carrés ne sont pas pris en compte pour le calcul de la superficie mentionnée à l'article 4-1.

Désignation du ou des bâtiments

Localisation du ou des bâtiments :

Département : **Essonne**

Adresse : **37 boulevard Henri Dunant (Appt : 31; Pk : 87)**

Commune : **91100 CORBEIL ESSONNES**
Section cadastrale AR, Parcelle(s) n° 158

Désignation et situation du ou des lot(s) de copropriété :
Batiment B, RDC, Lot numéro Appt : 31; Pk : 87

Désignation du propriétaire

Désignation du client :

Nom et prénom : . **Mr [REDACTED]**

Adresse : **[REDACTED]**

Donneur d'ordre (sur déclaration de l'intéressé)

Nom et prénom : **[REDACTED]**

Adresse : **[REDACTED]**

Repérage

Périmètre de repérage :

Désignation de l'opérateur de diagnostic

Nom et prénom : **Mihoubi Ariles**

Raison sociale et nom de l'entreprise : **DIMM Diagnostic Immo**

Adresse : **10 Allée des Champs Elysées**
91000 EVRY

Numéro SIRET : **535 308 035 00026**

Désignation de la compagnie d'assurance : ... **AXA FRANCE IARD S.A**

Numéro de police et date de validité : **10592956604 - 31/12/2025**

Superficie privative en m² du ou des lot(s)

Surface loi Carrez totale : 86,46 m² (quatre-vingt-six mètres carrés quarante-six)

Surface au sol totale : 86,46 m² (quatre-vingt-six mètres carrés quarante-six)

Résultat du repérage

Date du repérage : **07/05/2025**
Documents remis par le donneur d'ordre à l'opérateur de repérage :
Néant
Liste des pièces non visitées :
Néant
Représentant du propriétaire (accompagnateur) :
Sans accompagnateur
Tableau récapitulatif des surfaces de chaque pièce au sens Loi Carrez :

Parties de l'immeuble bâtis visitées	Superficie privative au sens Carrez	Surface au sol	Commentaires
Rez de chaussée - Entrée	4.35	4.35	
Rez de chaussée - Séjour	22.55	22.55	
Rez de chaussée - Cuisine	9.73	9.73	
Rez de chaussée - Couloir	7.51	7.51	
Rez de chaussée - Chambre 1	11.22	11.22	
Rez de chaussée - Chambre 2	10.63	10.63	
Rez de chaussée - Chambre 3	13.48	13.48	
Rez de chaussée - Salle de bain	4.65	4.65	
Rez de chaussée - Wc	2.34	2.34	

Superficie privative en m² du ou des lot(s) :

Surface loi Carrez totale : 86,46 m² (quatre-vingt-six mètres carrés quarante-six)
Surface au sol totale : 86,46 m² (quatre-vingt-six mètres carrés quarante-six)

Fait à **CORBEIL ESSONNES**, le **07/05/2025**

Par : **Mihoubi Ariles**



Aucun document n'a été mis en annexe

Aucun schéma de repérage n'a été joint à ce rapport.

Etat des risques

aléas naturels, miniers ou technologiques, sismicité et pollution des sols
Résumé de l'expertise n° R.25.387.CORBEIL

Numéro de dossier : R.25.387.CORBEIL
Date de la recherche :
Date de fin de validité : 07/05/2025
06/11/2025



Désignation du ou des bâtiments

Adresse : **37 boulevard Henri Dunant (Appt : 31; Pk : 87)**
Commune : **91100 CORBEIL ESSONNES**
Section cadastrale : **AR Parcelle(s) n° 158,**
Coordonnées GPS :

Exposition aux risques

Exposition aux risques	A la commune		A l'immeuble	
	Plan de prévention	Etat	Exposé	Travaux réalisés
Pollution des sols (500 m)	-	Informatif	Oui	
Mouvement de terrain Argile (Loi ELAN)		Informatif	Oui	
Canalisations transport de matières dangereuses		Informatif	Oui	
Risque sismique niveau 1 : Très faible			Oui	
Commune à potentiel radon de niveau 3			Non	
Immeuble situé dans l'Obligation Légale de Débroussaillage			Non	

Etat des risques

En application des articles L 125-5, L 125-6, L125-7 et L 556-2 du Code de l'Environnement et de l'article L 121-22-5 du Code de l'Urbanisme

Attention ! s'ils n'impliquent pas d'obligation ou d'interdiction réglementaire particulière, les aléas connus ou prévisibles qui peuvent être signalés dans les divers documents d'information préventive et concerner l'immeuble, ne sont pas mentionnés par cet état.

Cet état est établi sur la base des informations mises à disposition par arrêté préfectoral

n° 431 du 29/12/2020 mis à jour le N/a

Adresse de l'immeuble

37 boulevard Henri Dunant (Appt : 31; Pk : 87)
91100 CORBEIL ESSONNES

Cadastre

AR
158

Situation de l'immeuble au regard d'un plan de prévention des risques naturels (PPRN)

L'immeuble est situé dans le périmètre d'un PPR N oui non

prescrit anticipé approuvé date

Si oui, les risques naturels pris en considération sont liés à :

Inondation Crue torrentielle Mouvement de terrain Avalanche
Sécheresse Cyclone Remontée de nappe Feux de forêt
Séisme Volcan Autre

L'immeuble est concerné par des prescriptions de travaux dans le règlement du ou des PPR naturels oui non

si oui, les travaux prescrits par le règlement du ou des PPR naturels ont été réalisés oui non

Situation de l'immeuble au regard d'un plan de prévention des risques miniers (PPRM)

L'immeuble est situé dans le périmètre d'un PPR M oui non

prescrit anticipé approuvé date

Si oui, les risques naturels pris en considération sont liés à :

Mouvements de terrain Autre

L'immeuble est concerné par des prescriptions de travaux dans le règlement du ou des PPR miniers oui non

si oui, les travaux prescrits par le règlement du ou des PPR miniers ont été réalisés oui non

Situation de l'immeuble au regard d'un plan de prévention des risques technologiques (PPRT)

L'immeuble est situé dans le périmètre d'un PPRT prescrit et non encore approuvé oui non

Si oui, les risques technologiques pris en considération dans l'arrêté de prescription sont liés à :

Effet toxique Effet thermique Effet de surpression Projection Risque Industriel

L'immeuble est situé dans le périmètre d'exposition aux risques d'un PPRT approuvé oui non

L'immeuble est situé en secteur d'expropriation ou de délaissement oui non

L'immeuble est situé en zone de prescription oui non

Si la transaction concerne un logement, les travaux prescrits ont été réalisés oui non

Si la transaction ne concerne pas un logement, l'information sur le type de risques auxquels

l'immeuble est exposé ainsi que leur gravité, probabilité et cinétique, est jointe à l'acte de vente ou au contrat de location oui non

Situation de l'immeuble au regard du zonage sismique réglementaire

L'immeuble se situe dans une commune de sismicité classée en

Zone 1 très faible zone 2 faible zone 3 modérée zone 4 moyenne zone 5 forte

Situation de l'immeuble au regard du zonage réglementaire à potentiel radon

L'immeuble se situe dans une commune à potentiel radon de niveau 3 oui non

Information relative à la pollution de sols

Le terrain est situé en secteur d'information sur les sols (SIS) NC* oui non

*Non Communiqué (en cours d'élaboration par le représentant de l'Etat dans le département)

Situation de l'immeuble au regard de l'obligation légale de débroussaillage (OLD)

L'immeuble est situé dans une zone assujettie à des obligations de débroussaillage et maintien en l'état débroussaillé telles qu'elles sont délimitées sur <https://www.georisques.gouv.fr/> oui non

Situation de l'immeuble au regard du recul du trait de côte (RTC)

L'immeuble est situé sur une commune exposée au recul du trait de côte et listée par décret n°2023-698 du 31 juillet 2023 oui non

L'immeuble est situé dans une zone exposée au RTC identifiée par un document d'urbanisme. NC* oui non

*Non communiqué (en cours d'élaboration par le représentant de la commune)

Si oui, l'horizon temporel d'exposition au recul du trait de côte est : A l'horizon de 30 ans entre 30 et 100 ans

L'immeuble est-il concerné par des prescriptions applicables à cette zone ? oui non

L'immeuble est-il concerné par une obligation de démolition et de remise en état à réaliser ? oui non

Information relative aux sinistres indemnisés par l'assurance suite à une catastrophe N/M/T*

L'immeuble a-t-il donné lieu au versement d'une indemnité à la suite d'une catastrophe N/M/T ? * catastrophe naturelle minière ou technologique
oui non

Documents à fournir obligatoirement

vendeur – acquéreur

Vendeur Mr XXXXXXXXXX

Acquéreur XXXXXXXXXX

Date 07/05/2025 Fin de validité 06/11/2025

Cet état, à remplir par le vendeur ou le bailleur, est destiné à être en annexe d'un contrat de vente ou de location d'un bien immobilier et à être remis, dès la première visite, au potentiel acquéreur par le vendeur. Il doit dater de moins de 6 mois et être actualisé, si nécessaire, lors de l'établissement de la promesse de vente, du contrat préliminaire ou de l'acte authentique

QUI, QUAND ET COMMENT REMPLIR L'ETAT DES SERVITUDES RISQUES ET D'INFORMATION SUR LES SOLS ?

Quelles sont les personnes concernées ?

- Au terme des articles L. 125-5 et R. 125-23 à 27 du Code de l'environnement, les acquéreurs ou locataires de bien immobilier, de toute nature, doivent être informés par le vendeur ou le bailleur, qu'il s'agisse ou non d'un professionnel de l'immobilier, de l'existence des risques auxquels ce bien est exposé.
- Un état des risques, fondé sur les informations transmises par le Préfet de département au maire de la commune où est situé le bien, doit être en annexe de tout type de contrat de location écrit, de la réservation pour une vente en l'état futur d'achèvement, de la promesse de vente ou de l'acte réalisant ou constatant la vente de ce bien immobilier qu'il soit bâti ou non bâti.

Quand faut-il établir un état des servitudes risques et d'information sur les sols ?

- L'état des servitudes risques et d'information sur les sols est obligatoire lors de toute transaction immobilière en annexe de tout type de contrat de location écrit, de réservation d'un bien en l'état futur d'achèvement, de la promesse de vente ou de l'acte réalisant ou constatant la vente;

Quel est le champ d'application de cette obligation ?

- Cette obligation d'information s'applique dans chacune des communes dont la liste est arrêtée par le Préfet du département, pour les biens immobiliers bâtis ou non bâtis situés :

1. dans le périmètre d'exposition aux risques délimité par un plan de prévention des risques technologiques ayant fait l'objet d'une approbation par le Préfet ;
2. dans une zone exposée aux risques délimitée par un plan de prévention des risques naturels prévisibles approuvé par le Préfet ou dont certaines dispositions ont été rendues immédiatement opposables en application du code de l'environnement (article L. 562-2).
3. dans le périmètre mis à l'étude dans le cadre de l'élaboration d'un plan de prévention des risques technologiques ou d'un plan de prévention des risques naturels prévisibles prescrit par le Préfet ;
4. dans une des zones de sismicité 2, 3, 4 ou 5 mentionnées par les articles R563-4 et D563-8-1 du code de l'environnement.
5. dans un secteur d'information sur les sols

NB : Le terme bien immobilier s'applique à toute construction individuelle ou collective, à tout terrain, parcelle ou ensemble des parcelles contiguës appartenant à un même propriétaire ou à une même indivision.

Où consulter les documents de référence ?

- Pour chaque commune concernée, le préfet du département arrête :

- la liste des terrains présentant une pollution ;
- la liste des risques à prendre en compte ;
- la liste des documents auxquels le vendeur ou le bailleur peut se référer.

- L'arrêté préfectoral comporte en annexe, pour chaque commune concernée :

1. la note de présentation du ou des plans de prévention ainsi que des secteurs concernés, excepté pour les plans de prévention des risques technologiques ;
2. un ou plusieurs extraits des documents graphiques permettant de délimiter les secteurs d'information sur les sols, les zones exposées aux risques pris en compte, de préciser leur nature et, dans la mesure du possible, leur intensité dans chacune des zones ou périmètres délimités ;
3. le règlement des plans de prévention des risques définissant notamment les prescriptions et obligations ;
4. le zonage réglementaire de sismicité : 2, 3, 4 ou 5 défini par décret.

- Le préfet adresse copie de l'arrêté au maire de chaque commune intéressée et à la chambre départementale des notaires.

- L'arrêté est affiché réglementairement en mairie et publié au recueil des actes administratifs de l'Etat dans le département.

- Un avis de publication de l'arrêté est inséré dans un journal diffusé dans le département.

- Les arrêtés sont mis à jour :

-lors de la prescription d'un nouveau plan de prévention des risques naturels, miniers ou technologiques ou de modifications relatives à la sismicité et/ou lors de la révision annuelle des secteurs d'information sur les sols ;

-lors de l'entrée en vigueur d'un arrêté préfectoral rendant immédiatement opposables certaines dispositions d'un plan de prévention des risques naturels prévisibles ou miniers résiduels, ou approuvant un plan de prévention des risques ou approuvant la révision d'un de ces plans ; -lorsque des informations nouvelles portées à la connaissance du préfet permettent de modifier l'appréciation de la sismicité locale, des secteurs d'information sur les sols, de la nature ou de l'intensité des risques auxquels se trouve exposée tout ou partie d'une commune.

- Les documents mentionnés ci-dessus peuvent être consultés en mairie des communes concernées ainsi qu'à la préfecture et dans les sous-préfectures du département où est situé le bien mis en vente ou en location. Ils sont directement consultables sur Internet à partir du site de la préfecture de département.

Qui établit l'état des servitudes risques et d'information sur les sols ?

- L'état des risques est établi directement par le vendeur ou le bailleur, le cas échéant avec l'aide d'un professionnel qui intervient dans la vente ou la location du bien.

- Cet état doit être établi moins de six mois avant la date de conclusion de tout type de contrat de location écrit, de la réservation pour une vente en l'état futur d'achèvement, de la promesse de vente ou de l'acte réalisant ou constatant la vente du bien immobilier auquel il est annexé.

- Il est valable pour la totalité de la durée du contrat et de son éventuelle reconduction. En cas de co-location, il est fourni à chaque signataire lors de sa première entrée dans les lieux. Le cas échéant, il est actualisé en cas d'une entrée différée d'un des colocataires.

Quelles informations doivent figurer ?

- L'état des servitudes risques et d'information sur les sols mentionne la sismicité, l'inscription dans un secteur d'information sur les sols et les risques naturels, miniers ou technologiques pris en compte dans le ou les plans de prévention prescrits, appliqués par anticipation ou approuvés.

- Il mentionne si l'information relative à l'indemnisation post catastrophes et/ou celles spécifiques aux biens en dehors des logements, est mentionnée dans le contrat de vente ou de location.

- Il mentionne la réalisation ou non des travaux prescrits vis-à-vis de l'immeuble par le règlement du plan de prévention des risques approuvé.

- Il est accompagné des extraits des documents graphiques de référence permettant de localiser le bien au regard des secteurs d'information des sols et des zonages réglementaires vis-à-vis des risques.

- Pour les biens autres que les logements concernés par un plan de prévention des risques technologiques, il est accompagné, en application de l'article R.125-26 et lorsque celle-ci a été reçue par le vendeur ou le bailleur, de l'information sur le type de risques auxquels le bien est soumis, ainsi que la gravité, la probabilité et la cinétique de ces risques.

Comment remplir l'état des servitudes risques et d'information sur les sols ?

- Il faut d'une part reporter au bien, les informations contenues dans l'arrêté préfectoral et dans les documents de référence et d'autre part, le compléter des cartographies et des informations propres à l'immeuble : sinistres indemnisés, prescription et réalisation de travaux.

Faut-il conserver une copie de l'état des servitudes risques et d'information sur les sols

- Le vendeur ou le bailleur doit conserver une copie de l'état des servitudes risques et d'information sur les sols, daté et visé par l'acquéreur ou le locataire, pour être en mesure de prouver qu'il a bien été remis lors de la signature du contrat de vente ou du bail

**information sur les sols et les risques naturels, miniers ou technologiques pour en savoir plus,
consultez le site Internet : www.georisques.gouv.fr**

MINISTERE DE LA TRANSITION ECOLOGIQUE ET SOLIDAIRE - TOUR SEQUOIA 92055 LA DEFENSE CEDEX WWW.ECOLOGIQUE-SOLIDAIRE.GOUV.FR

Préfecture : Essonne

Adresse de l'immeuble : 37 boulevard Henri Dunant (Appt : 31; Pk : 87) 91100 CORBEIL ESSONNES

Liste des sinistres indemnisés dans le cadre d'une reconnaissance de l'état de catastrophe naturelle

Types de catastrophe	Date de début	Date de fin	Publication	JO	OUI	NON
Néant	-	-	-			

Cochez les cases OUI ou NON si, à votre connaissance l'immeuble à fait l'objet d'une indemnisation suite à des dommages consécutifs à chacun des évènements

Etabli le : 07/05/2025

Signature :

Vendeur : Mr [REDACTED]



Direction départementale des territoires
Service Environnement
Bureau Prévention des Risques et des Nuisances

Arrêté préfectoral n° 2020-DDT-SE-N°431 du 29 décembre 2020
relatif à l'Information des acquéreurs et des locataires de biens immobiliers
sur les risques naturels prévisibles et technologiques majeurs et la pollution des sols
sur la commune de CORBEIL-ESSONNES (Essonne)

Le Préfet de l'Essonne
Chevalier de la Légion d'Honneur
Chevalier de l'Ordre National du Mérite

VU le code général des collectivités territoriales ;

VU le code de l'environnement, notamment les articles L.125-5 à L. 125-7 et R.125-23 à R.125-27 relatifs à l'information des acquéreurs et des locataires de biens immobiliers sur les risques naturels et technologiques majeurs ainsi que les articles L.563-1 et R.563-1 à D.563-8-1 relatifs à la prévention du risque sismique ; et les articles L.556-2 et R.125-41 à R.127-47 relatifs aux secteurs d'information sur les sols ;

VU le décret n° 2015-1353 du 26 octobre 2015 relatif aux secteurs d'information sur les sols prévus par l'article L.125-6 du code de l'environnement et portant diverses dispositions sur la pollution des sols et les risques miniers ;

VU le décret du 29 juillet 2020 portant nomination de Monsieur Eric JALON, préfet hors classe, en qualité de préfet de l'Essonne ;

VU l'arrêté n° 2019-PREF/DCPPAT/BUPPE/102 du 03 juin 2019 instituant des secteurs d'information sur les sols (SIS) sur la commune de Corbeil-Essonnes ;

VU l'arrêté n° 2020-PREF-DCPPAT-BCA-164 du 24 août 2020 portant délégation de signature à Monsieur Philippe ROGIER, ingénieur général des ponts, des eaux et des forêts, directeur départemental des territoires de l'Essonne ;

VU l'arrêté n° 2020-DDT-SG-BAJAF-231 du 28 août 2020 portant subdélégation de signature au sein de la direction départementale des territoires ;

VU l'arrêté n° 2020-DDT-SE-N°396 du 18 décembre 2020 relatif à l'information des acquéreurs et des locataires de biens immobiliers sur les risques naturels prévisibles et technologiques majeurs et la pollution des sols sur la commune de Corbeil-Essonnes ;

VU l'arrêté n° 2020-DDT-SE-N°405 du 22 décembre 2020 portant sur l'information des acquéreurs et des locataires de biens immobiliers sur les risques naturels prévisibles et technologiques majeurs et la pollution des sols dans le département de l'Essonne ;

CONSIDÉRANT qu'il y a lieu de mettre à jour la liste des risques et pollutions à prendre en compte sur le territoire de la commune de Corbeil-Essonnes et les documents à consulter pour l'information des acquéreurs et des locataires de biens immobiliers sur les risques et la pollution des sols ;

CONSIDÉRANT qu'il convient de mettre à jour l'arrêté n°2020-DDT-SE-N°396 du 18 décembre 2020 en raison d'une erreur matérielle ;

ARRÊTE

Article 1

La commune de Corbeil-Essonnes est :

- exposée aux risques naturels prévisibles d'inondation par débordement des rivières Seine et Essonne,
- concernée par les secteurs d'information sur les sols (SIS) suivants :
 - n°91SIS00182 relatif au site ALTIS Semiconductor ;
 - n° 91SIS00122 relatif à l'ancien site de la Société Industrielle de Recyclage de Papier (SIRP) ;
 - n°91SIS00060 relatif à l'ancienne Compagnie Papetière de l'Essonne (CPE) ;
 - n°91SIS00062 relatif à l'ancienne usine à gaz ;
 - n°91SIS00081 relatif au site de l'école élémentaire Jacques Prévert ;
 - n°91SIS00075 relatif au site des Établissements Gonçalves ;
 - n°91SIS00080 relatif au site Station Service BP Montconseil ;
 - n°91SIS00064 relatif au site Société Mignon et Fils (SMF) ;
 - n°91SIS00074 relatif au site Société Commerciale Automobile (SCA) ;
 - n°91SIS00065 relatif au site Marrel Decauville SA ;
 - n°91SIS00063 relatif au site Imprimerie Hello.

Le dossier communal d'information sur les risques naturels et technologiques est annexé au présent arrêté.

Article 2

Les documents de référence relatifs aux risques et pollutions auxquels la commune est exposée sont :

- le plan de prévention des risques naturels d'inondation de la vallée de la Seine approuvé le 20 octobre 2003 par arrêté préfectoral n°2003-PREF.DCL/0375,
- le plan de prévention des risques naturels d'inondation de la vallée de l'Essonne approuvé le 18 juin 2012 par arrêté inter préfectoral 2012-DDT-SE- n° 280,
- les secteurs d'information sur les sols (SIS) sur la commune institués le 03 juin 2019 par arrêté préfectoral n° 2019-PREF/DCPPAT/BUPPE/102.

Article 3

Les éléments nécessaires aux vendeurs et aux bailleurs pour l'état des risques naturels et technologiques utile à l'information des acquéreurs et des locataires des biens immobiliers sont consignés dans un dossier communal d'information qui comprend :

- une fiche synthétique précisant la nature ainsi que l'intensité du risque auquel la commune est exposée et mentionne les documents de référence auxquels le vendeur ou bailleur peut se référer,

- des documents graphiques délimitant les zones exposées au risque d'inondation et les secteurs d'information sur les sols.

Article 4

Le dossier communal d'information et les documents de référence sont consultables aux jours et heures habituels d'ouverture des bureaux de la mairie de Corbeil-Essonnes et de la préfecture de l'Essonne.

Article 5

Ces informations sont mises à jour conformément aux dispositions des articles L.125-5 à L.125-7 du code de l'environnement.

Article 6

Le présent arrêté est notifié au maire de la commune de Corbeil-Essonnes et à la présidente de la chambre départementale des notaires.

Le présent arrêté sera affiché en mairie de Corbeil-Essonnes et publié au recueil des actes administratifs de l'État dans le département.

Le présent arrêté ainsi que ses modalités de consultation feront l'objet d'une mention dans le journal Le Parisien.

Le dossier est consultable sur le site Internet des services de l'État en l'Essonne : <http://www.essonne.gouv.fr/Politiques-publiques/Environnement-risques-naturels-et-technologiques/Transactions-immobilières-et-installations-classées/Information-Acquereurs-Locataires>.

Article 7

Les Secteurs d'Information sur les Sols mentionnés à l'article 1 sont publiés sur le site internet : <http://www.georisques.gouv.fr>

Article 8

Le présent arrêté abroge l'arrêté préfectoral n° 2020-DDT-SE-N°396 du 18 décembre 2020.

Article 9

Le préfet de l'Essonne, le directeur de cabinet, le secrétaire général de la préfecture, le directeur départemental des territoires et le maire de Corbeil-Essonnes sont chargés, chacun en ce qui le concerne, de l'application du présent arrêté.

Pour le préfet, par délégation,
Pour le directeur départemental des territoires
et par subdélégation
L'Adjointe au Responsable
du Service Environnement

3/3


Valérie BRILLAUD-GORA



Préfecture de département

Code postal 91100

Commune de CORBEIL ESSONNES

Code INSEE 91174

Fiche communale d'information risques et pollutions

aléas naturels, miniers ou technologiques, sismicité, potentiel radon et sols pollués

Annexe à l'arrêté préfectoral
n° 2020-DDT-SE-N°431 du 29 | 12 | 2020 mis à jour le 29 | 12 | 2020

Situation de la commune au regard d'un ou plusieurs plans de prévention des risques naturels (PPRN)

■ La commune est concernée par le périmètre d'un PPR N
prescrit anticipé approuvé X

¹ Si oui, les risques naturels pris en considération sont liés à :
inondations X autres

> Le règlement du PPRN comprend des prescriptions de travaux oui X non
date 20/10/03

■ La commune est concernée par le périmètre d'un autre PPR N
prescrit anticipé approuvé X

¹ Si oui, les risques naturels pris en considération sont liés à :
Inondations X autres

> Le règlement du PPRN comprend des prescriptions de travaux oui non X
date 18/06/12

Situation de la commune au regard d'un plan de prévention des risques miniers (PPR M)

> La commune est concernée par le périmètre d'un PPR M
prescrit anticipé approuvé

² Si oui, les risques naturels pris en considération sont liés à :
mouvement de terrain autres

> Le règlement du PPR M comprend des prescriptions de travaux oui non
date | |

Situation de la commune au regard d'un plan de prévention des risques technologiques (PPR T)

> La commune est concernée par un périmètre d'étude d'un PPR T prescrit

³ Si oui, les risques technologiques pris en considération dans l'arrêté de prescription sont liés à :
effet toxique effet thermique effet de surpression

> La commune est concernée par le périmètre d'exposition d'un PPR T approuvé oui non X

> Le zonage comprend un ou plusieurs secteurs d'expropriation ou de délaissement oui non

> Le zonage comprend une ou plusieurs zones de prescription de travaux pour les logements ⁴ oui non

⁴ Si la transaction ne concerne pas un logement, l'information sur le type de risques auxquels l'immeuble est exposé ainsi que leur gravité, probabilité et cinétique, est jointe à l'acte de vente ou au contrat de location.

Code postal 91100

Commune de CORBEIL ESSONNES

Code INSEE 91174

page 2/2

Situation de la commune au regard du zonage sismique réglementaire	
> La commune se situe en zone de sismicité classée zone 1 <input checked="" type="checkbox"/> zone 2 <input type="checkbox"/> zone 3 <input type="checkbox"/> zone 4 <input type="checkbox"/> zone 5 <input type="checkbox"/> très faible faible modérée moyenne forte	
Situation de la commune au regard du zonage réglementaire à potentiel radon	
> La commune est classée à potentiel radon de niveau 3 oui <input type="checkbox"/> non <input checked="" type="checkbox"/>	
Information relative à la pollution de sols	
> La commune comprend un ou plusieurs secteurs d'information sur les sols (SIS) oui <input checked="" type="checkbox"/> non <input type="checkbox"/>	
Arrêtés portant ou ayant porté reconnaissance de l'état de catastrophe naturelle ou technologique	
> La commune est concernée depuis 1982 par un ou plusieurs arrêtés . de reconnaissance de l'état de catastrophe naturelle . de reconnaissance de l'état de catastrophe technologique nombre 14 nombre 0	
Pièces jointes *	
Documents de référence permettant la définition des travaux prescrits	
Extraits de documents ou de dossiers permettant la définition des travaux prescrits au regard des risques encourus en application du Code de l'environnement : articles R.125-23, 24, 26 et R.563-4 	
Cartographies relatives au zonage réglementaire	
Extraits cartographiques permettant la localisation des Immeubles au regard des risques encourus en application du Code de l'environnement : articles R.125-23, 24, 26 et R.563-4 Documents cartographiques délimitant les zones exposées aux risques Inondations (PPRI de la Seine approuvé le 20/10/2003 et PPRI de l'Essonne approuvé le 18/06/2012) Documents cartographiques délimitant les secteurs d'information sur les sols (extraits de l'arrêté n° 2019-PREF/DCPPAT/BUPPE/102) 	

date 28/12/2020

le préfet du département

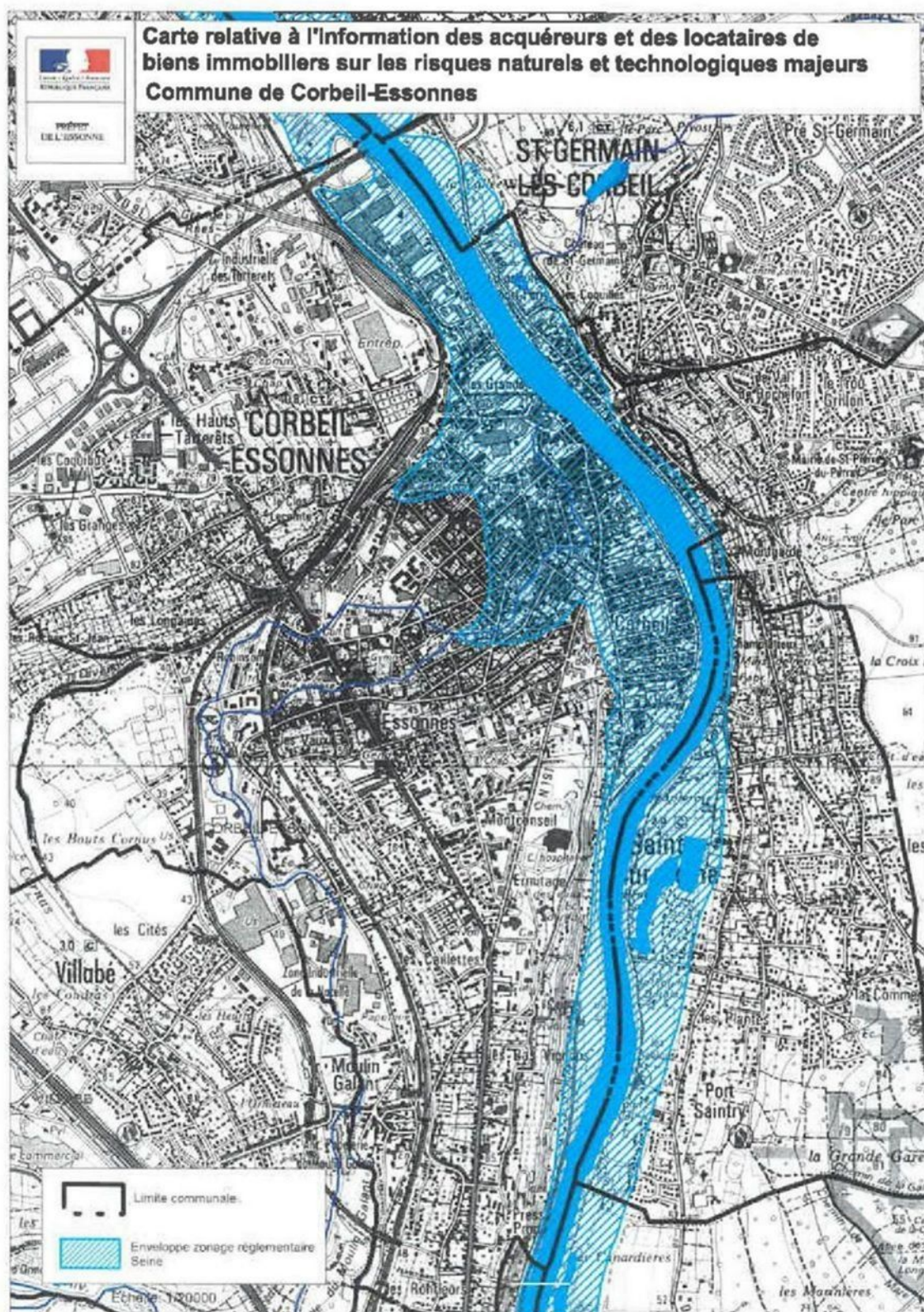
* Les pièces jointes sont consultables sur le site Internet de la préfecture de département
www.departement.gouv.fr

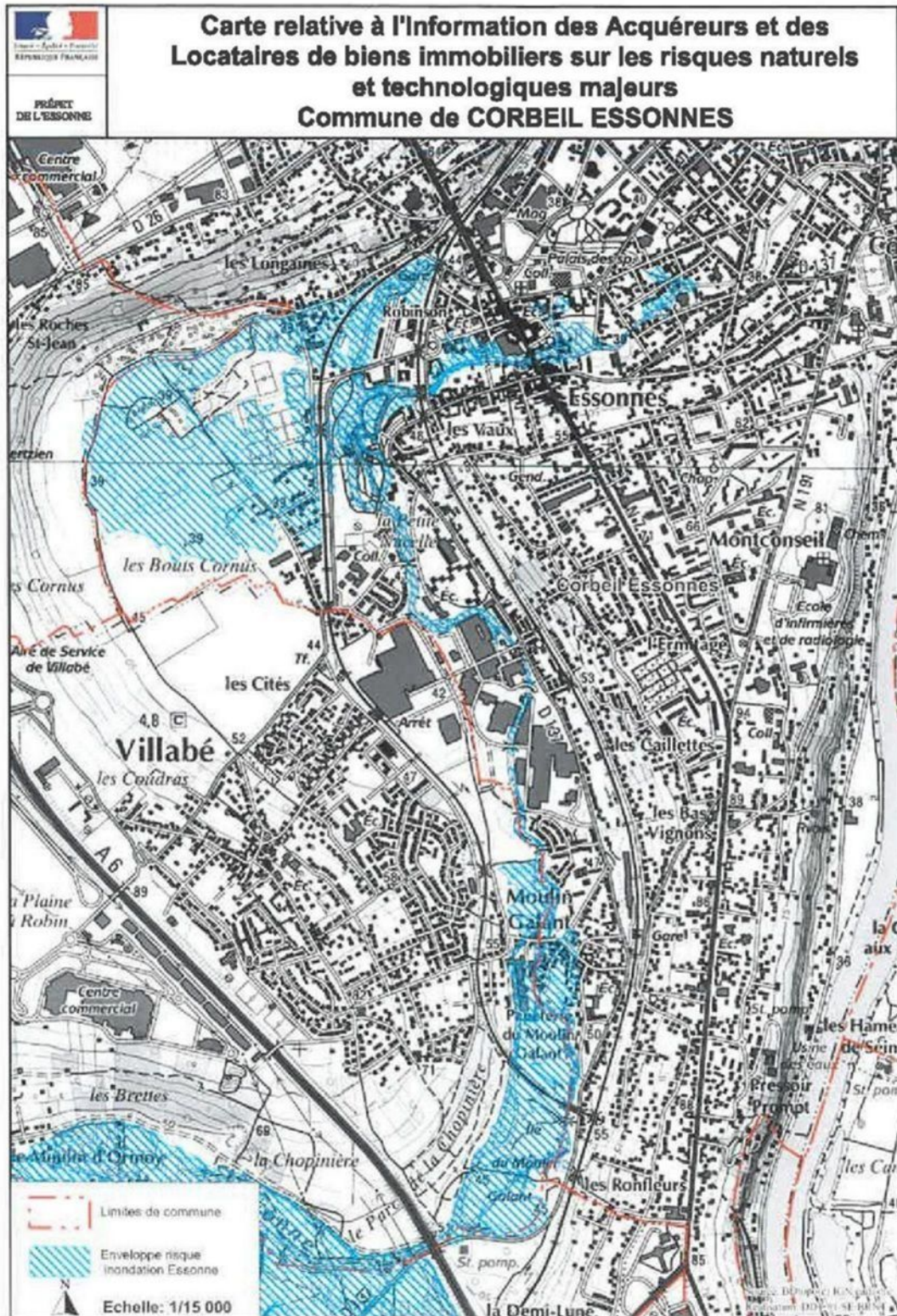
Fiche communale d'information relative à :

les risques des articles L.125-5, L.125-6 et L.125-7 du Code de l'environnement

MTE6 / D5FR septembre 2019

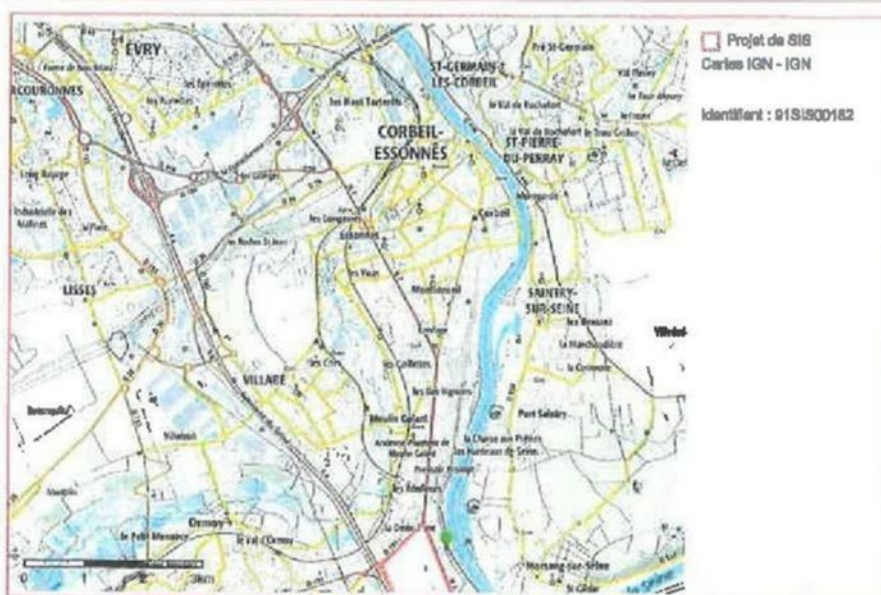
2020-AP-DDT-SE-N°431+_IAL_Corbeil+Essonne_5



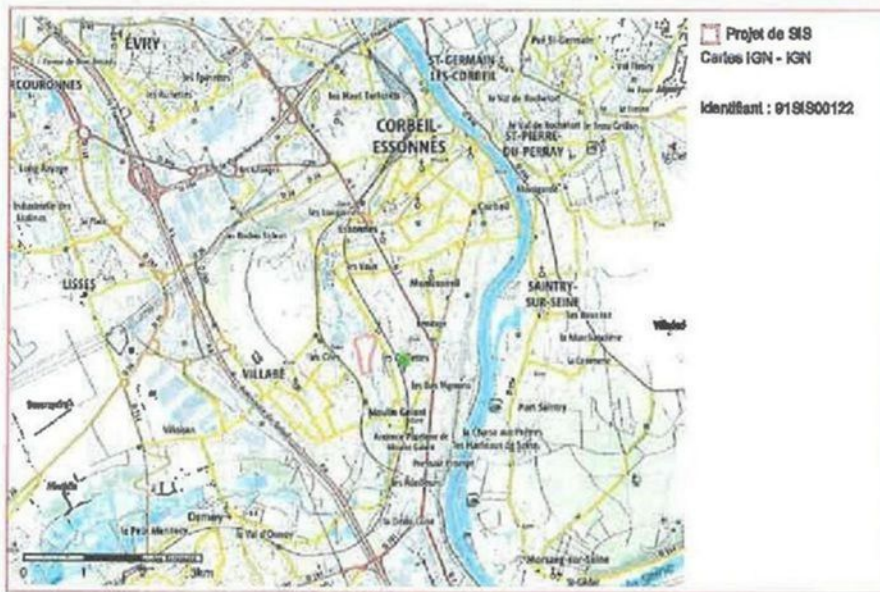


2020-AP-DDT-SE-N°431+_IAL_Corbeil+Essonnes_7

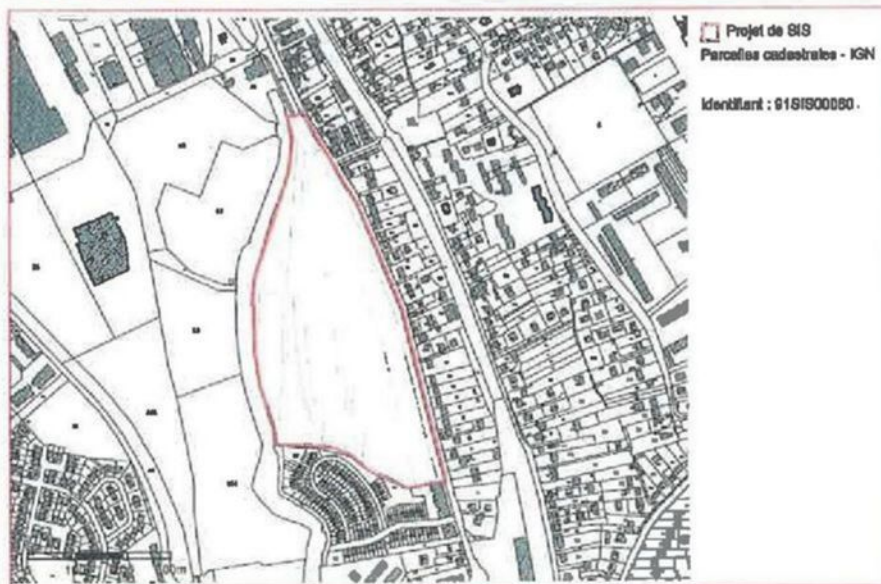
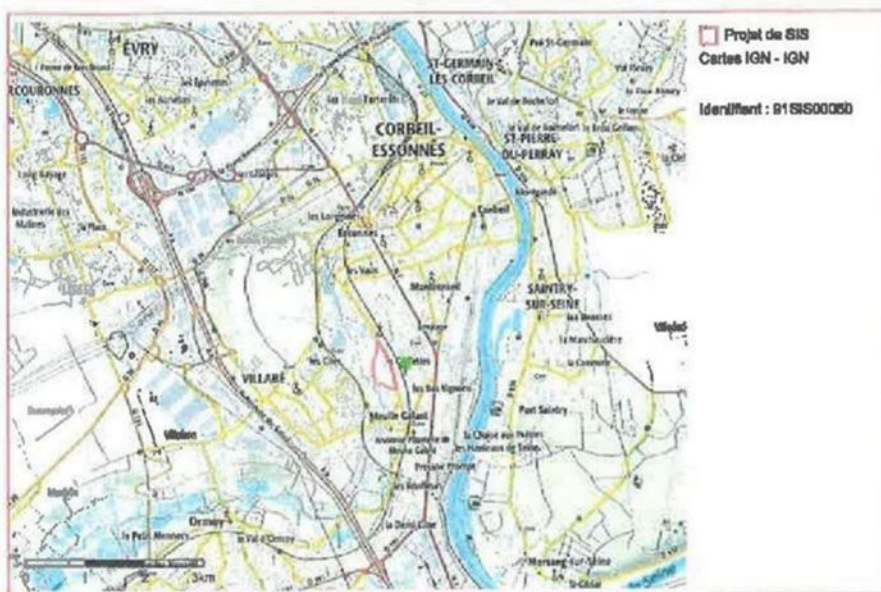
Cartographie du secteur d'information sur les sols



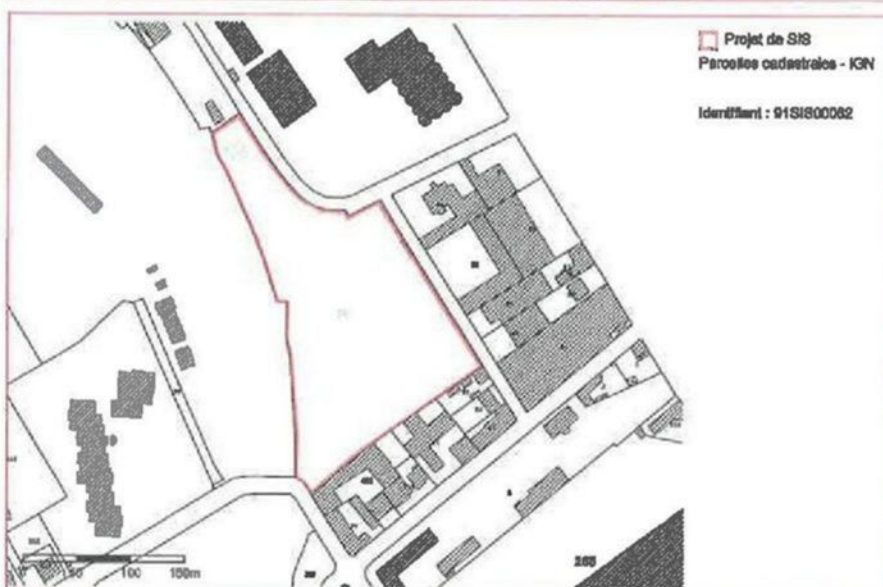
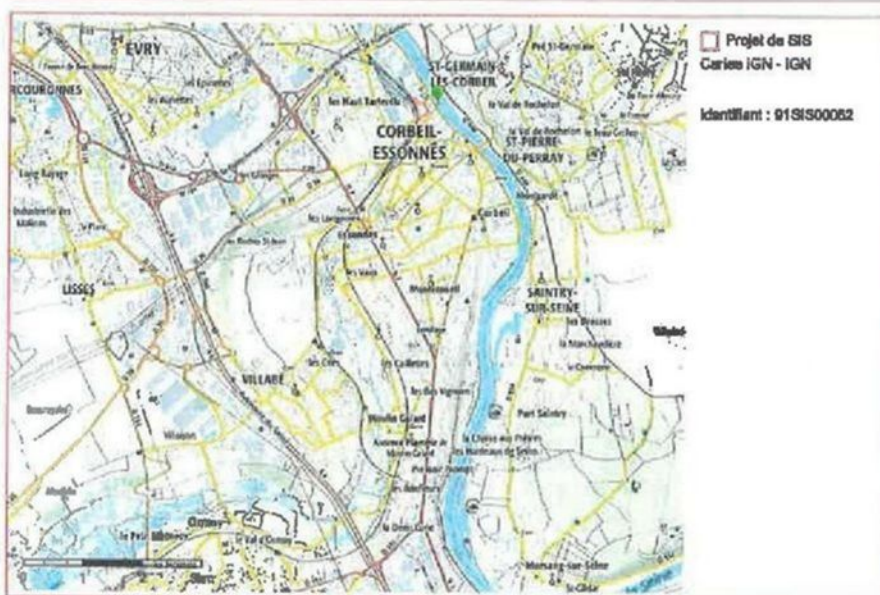
Cartographie du secteur d'information sur les sols



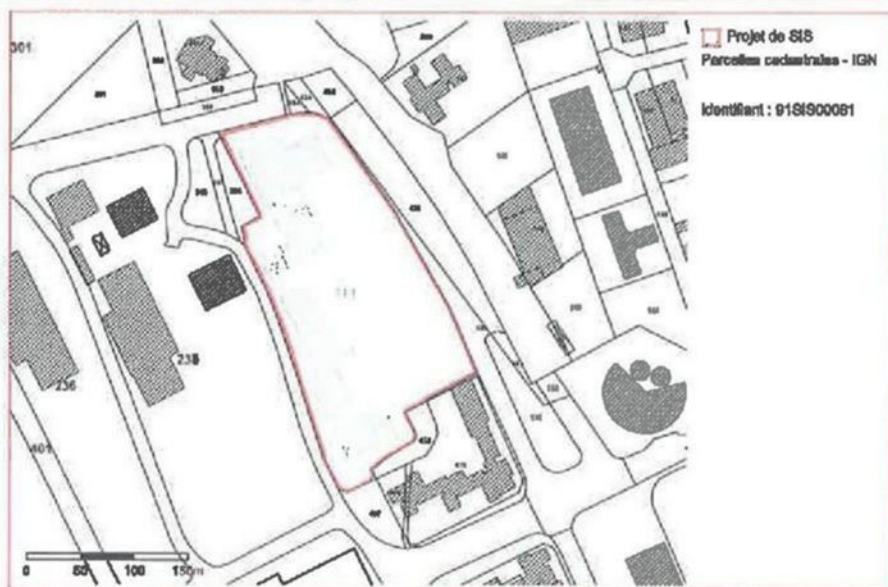
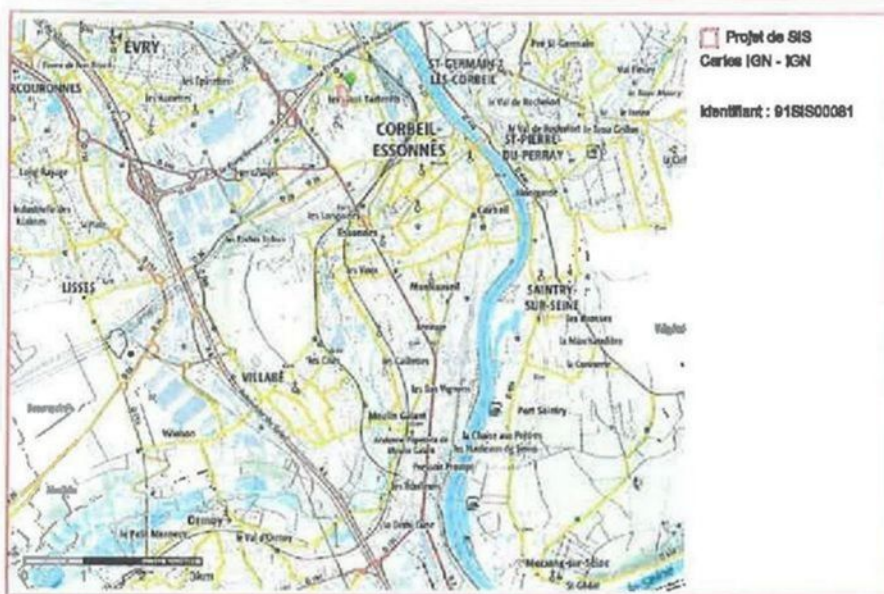
Cartographie du secteur d'information sur les sols



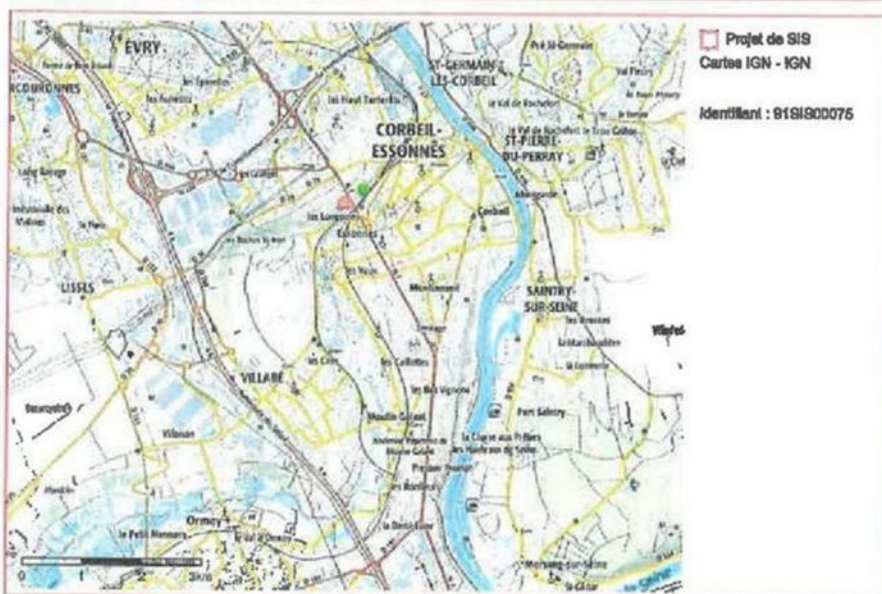
Cartographie du secteur d'information sur les sols



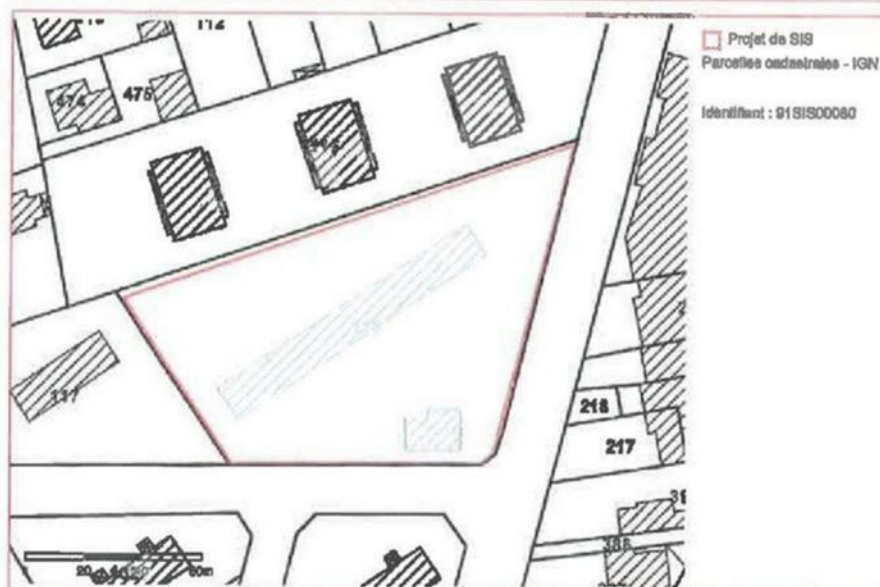
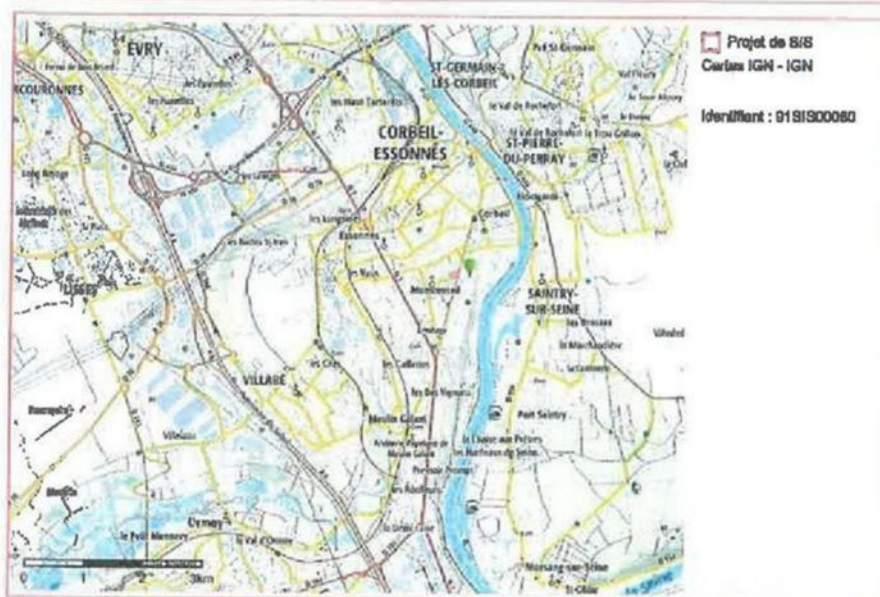
Cartographie du secteur d'information sur les sols



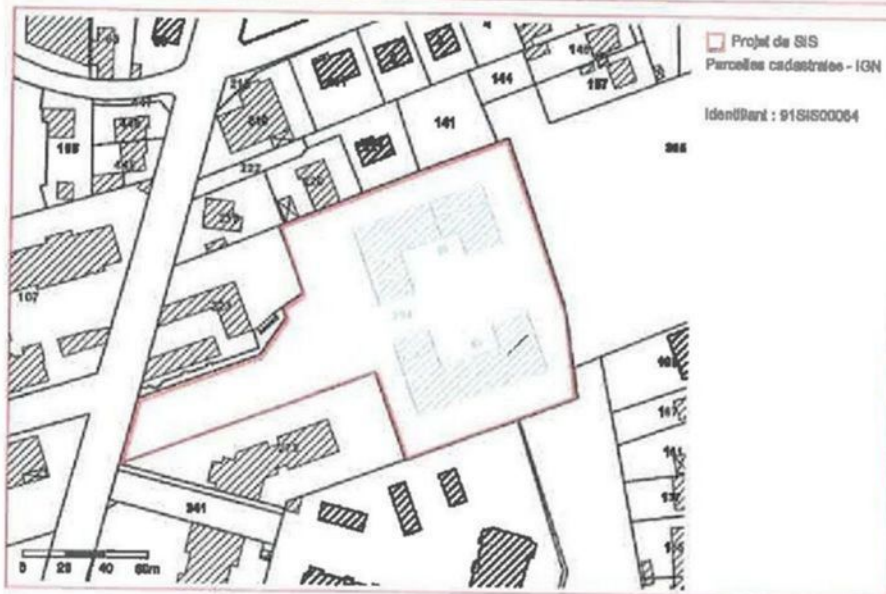
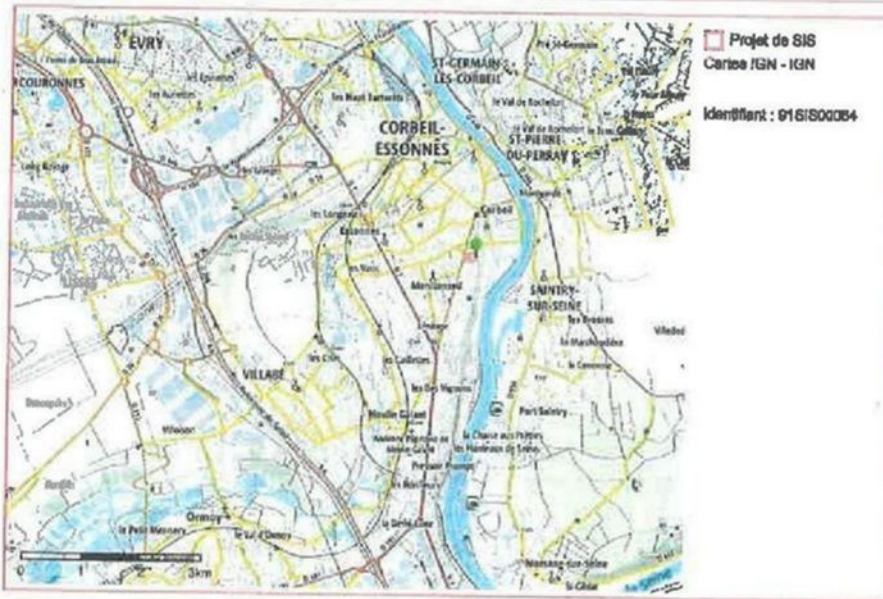
Cartographie du secteur d'information sur les sols



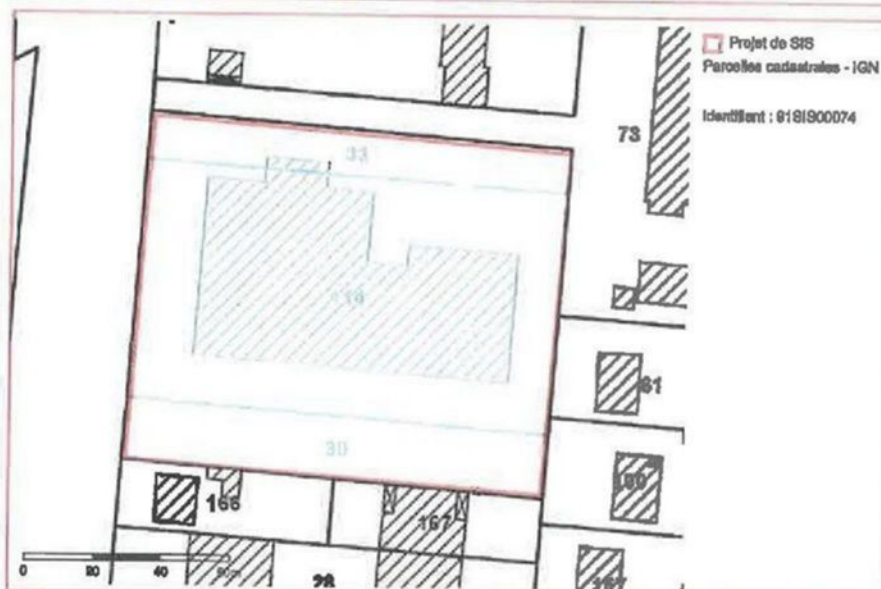
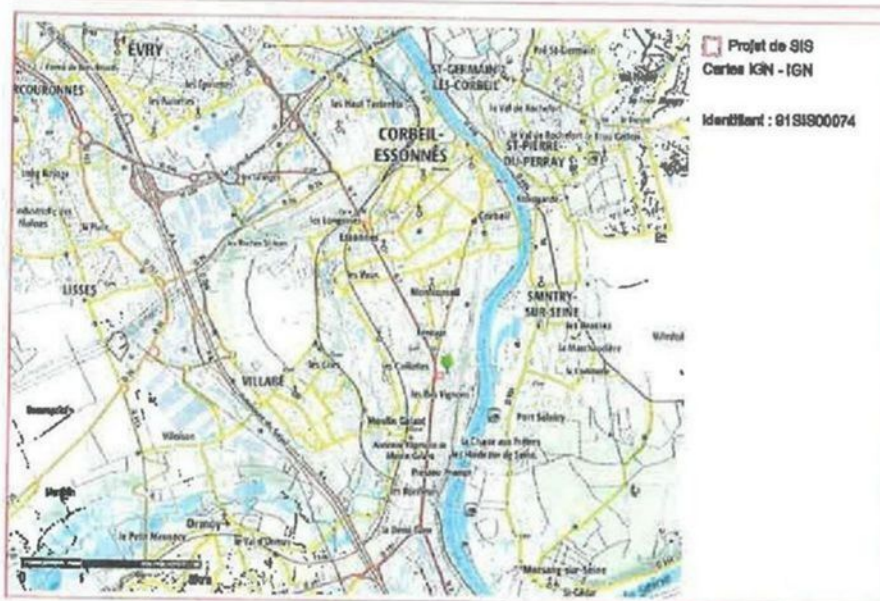
Cartographie du secteur d'information sur les sols



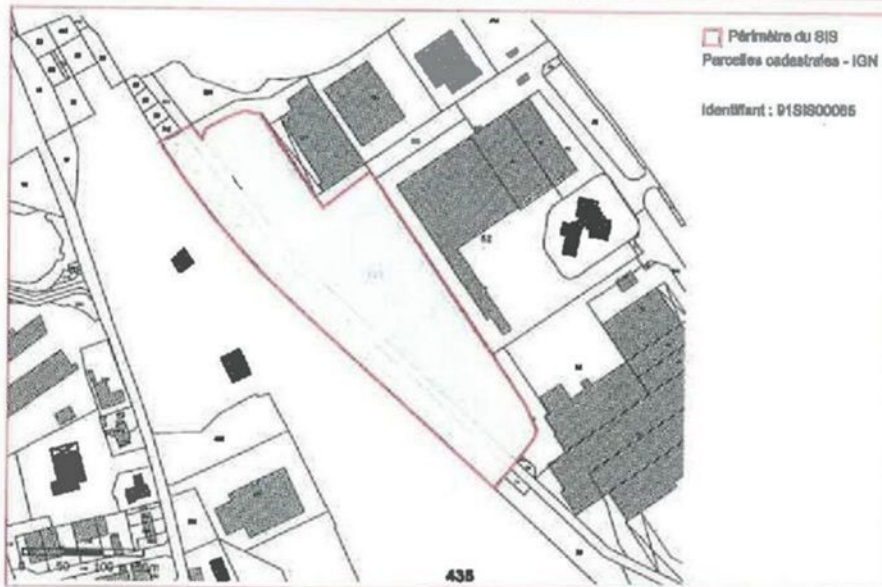
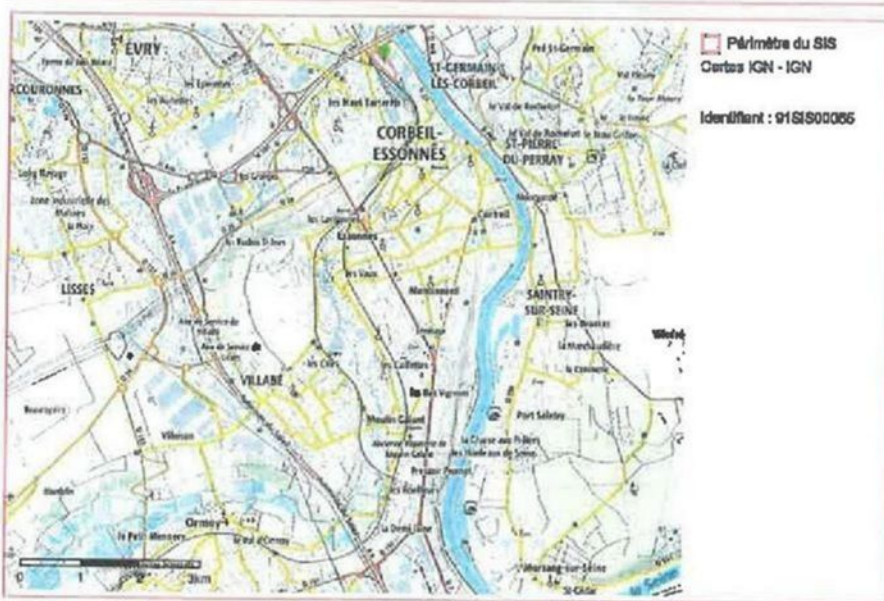
Cartographie du secteur d'information sur les sols



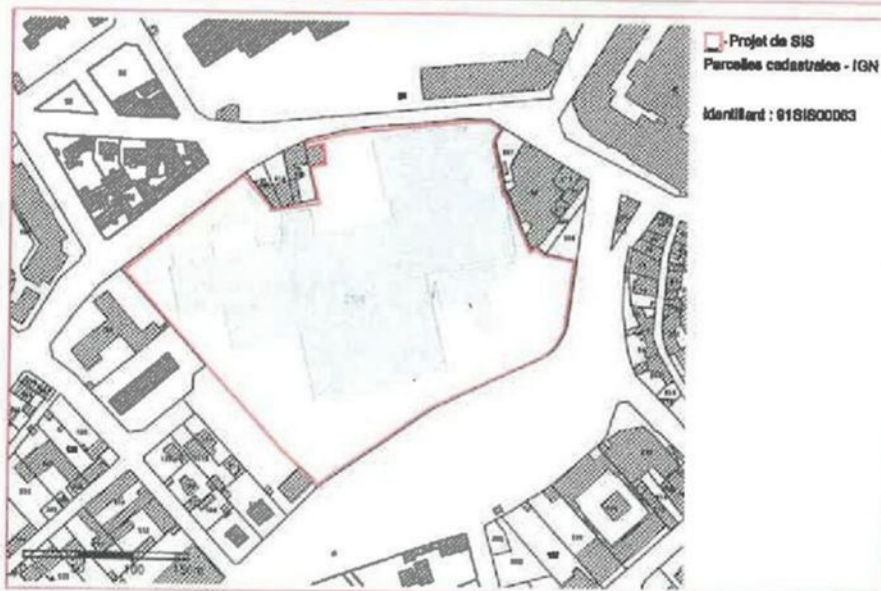
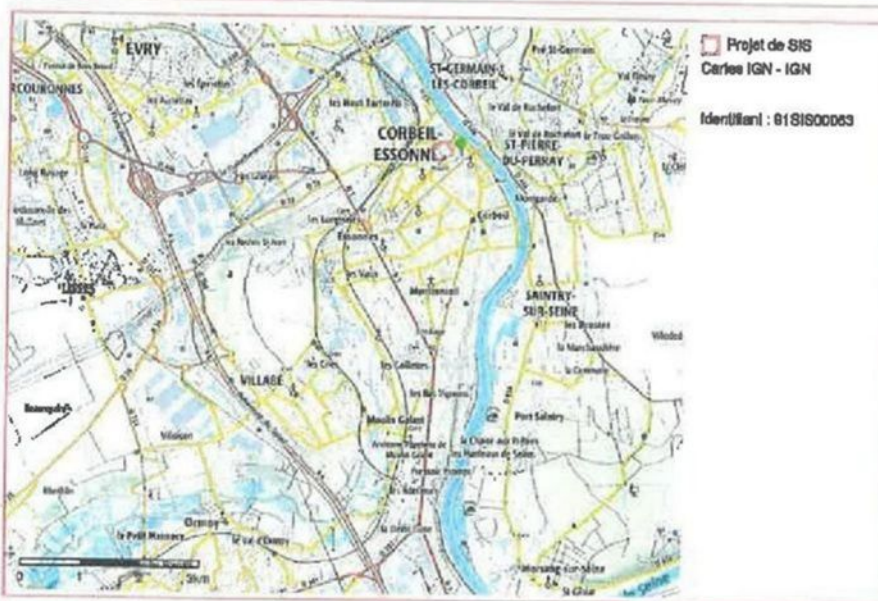
Cartographie du secteur d'information sur les sols



Cartographie du secteur d'information sur les sols



Cartographie du secteur d'information sur les sols





ÉTAT DES RISQUES POUR L'INFORMATION DES ACQUÉREURS ET DES LOCATAIRES

Établi le 7 mai 2025

La loi du 30 juillet 2003 a institué une obligation d'information des acquéreurs et locataires (IAL) : le propriétaire d'un bien immobilier (bâti ou non bâti) est tenu d'informer l'acquéreur ou le locataire du bien sur certains risques majeurs auquel ce bien est exposé, au moyen d'un état des risques, ceci afin de bien les informer et de faciliter la mise en œuvre des mesures de protection éventuelles.

L'état des risques est obligatoire à la première visite.

Attention! Le non respect de ces obligations peut entraîner une annulation du contrat ou une réfaction du prix.

Ce document est un état des risques pré-rempli mis à disposition par l'État depuis www.georisques.gouv.fr. Il répond au modèle arrêté par le ministre chargé de la prévention des risques prévu par l'article R. 125-26 du code de l'environnement.

Il appartient au propriétaire du bien de vérifier l'exactitude de ces informations autant que de besoin et, le cas échéant, de les compléter à partir de celles disponibles sur le site internet de la préfecture ou de celles dont ils disposent, notamment les sinistres que le bien a subis.

En complément, il aborde en annexe d'autres risques référencés auxquels la parcelle est exposée.

Cet état des risques réglementés pour l'information des acquéreurs et des locataires (ERRIAL) est établi pour les parcelles mentionnées ci-dessous.

PARCELLE(S)

91100 CORBEIL-ESSONNES

Code parcelle :
000-AR-158



Parcelle(s) : 000-AR-158, 91100 CORBEIL-ESSONNES

1 / 6 pages

ERRIAL_Parcelle_000-AR-158@91174_07052025_1



INFORMATIONS À PRÉCISER PAR LE VENDEUR / BAILLEUR

INFORMATION RELATIVE AUX SINISTRES INDEMNISÉS PAR L'ASSURANCE À LA SUITE D'UNE CATASTROPHE NATURELLE, MINIÈRE OU TECHNOLOGIQUE

Le bien a-t-il fait l'objet d'indemnisation par une assurance suite à des dégâts liés à une catastrophe ? Oui Non

Vous trouverez la liste des arrêtés de catastrophes naturelles pris sur la commune en annexe 2 ci-après (s'il y en a eu).

Les parties signataires à l'acte certifient avoir pris connaissance des informations restituées dans ce document et certifient avoir été en mesure de les corriger et le cas échéant de les compléter à partir des informations disponibles sur le site internet de la Préfecture ou d'informations concernant le bien, notamment les sinistres que le bien a subis.

SIGNATURES

Vendeur / Bailleur

Date et lieu

Acheteur / Locataire

Parcelle(s) : 000-AR-158, 91100 CORBEIL-ESSONNES

2 / 6 pages

ERRIAL_Parcelle_000-AR-158@91174_07052025_2

ANNEXE 1 : A L'ADRESSE SAISIE, LES RISQUES SUIVANTS EXISTENT MAIS NE FONT PAS L'OBJET D'UNE OBLIGATION D'INFORMATION AU TITRE DE L'IAL



ARGILE : 2/3

- 1 : Exposition faible
- 2 : Exposition moyenne
- 3 : Exposition forte

Les sols argileux évoluent en fonction de leur teneur en eau. De fortes variations d'eau (sécheresse ou d'apport massif d'eau) peuvent donc fragiliser progressivement les constructions (notamment les maisons individuelles aux fondations superficielles) suite à des gonflements et des tassements du sol, et entraîner des dégâts pouvant être importants. Le zonage argile identifie les zones exposées à ce phénomène de retrait-gonflement selon leur degré d'exposition.

Exposition moyenne : La probabilité de survenue d'un sinistre est moyenne, l'intensité attendue étant modérée. Les constructions, notamment les maisons individuelles, doivent être réalisées en suivant des prescriptions constructives ad hoc. Pour plus de détails :

<https://www.cohesion-territoires.gouv.fr/sols-argileux-secheresse-et-construction#e3>



POLLUTION DES SOLS (500 m)

Les pollutions des sols peuvent présenter un risque sanitaire lors des changements d'usage des sols (travaux, aménagements, changement d'affectation des terrains) si elles ne sont pas prises en compte dans le cadre du projet.

Dans un rayon de 500 m autour de votre parcelle, sont identifiés :

- 3 site(s) référencé(s) dans l'inventaire des installations classées pour la protection de l'environnement (ICPE)
- 11 site(s) potentiellement pollué(s), référencé(s) dans l'inventaire des sites ayant accueilli par le passé une activité qui a pu générer une pollution des sols (CASIAS).
- 2 site(s) pollué(s) placé(s) en secteur d'information sur les sols (SIS)



Parcelle(s) : 000-AR-158, 91100 CORBEIL-ESSONNES

3 / 6 pages

ERRIAL_Parcelle_000-AR-158@91174_07052025_3



CANALISATIONS TRANSPORT DE MATIÈRES DANGEREUSES

Une canalisation de matières dangereuses (gaz naturel, produits pétroliers ou chimiques) est située dans un rayon de 500 m autour de votre parcelle. La carte représente les implantations présentes autour de votre localisation. Il convient de rechercher une information plus précise en se rendant en mairie.



Parcelle(s) : 000-AR-158, 91100 CORBEIL-ESSONNES

4 / 6 pages

ERRIAL_Parcelle_000-AR-158@91174_07052025_4



ANNEXE 2 : LISTE DES ARRÊTÉS CAT-NAT PRIS SUR LA COMMUNE

Cette liste est utile notamment pour renseigner la question de l'état des risques relative aux sinistres indemnisés par l'assurance à la suite d'une catastrophe naturelle.

Nombre d'arrêtés de catastrophes naturelles (CAT-NAT) : 19

Source : CCR

Inondations Remontée Nappe : 1

Code national CATNAT	Début le	Fin le	Arrêté du	Sur le JO du
INTE0200080A	26/03/2001	15/04/2001	27/02/2002	16/03/2002

Mouvement de Terrain : 3

Code national CATNAT	Début le	Fin le	Arrêté du	Sur le JO du
INTE0500064A	08/02/2001	08/02/2001	04/02/2005	20/02/2005
INTE9900627A	25/12/1999	29/12/1999	29/12/1999	30/12/1999
NOR19831115	16/08/1983	16/08/1983	15/11/1983	18/11/1983

Inondations et/ou Coulées de Boue : 11

Code national CATNAT	Début le	Fin le	Arrêté du	Sur le JO du
INTE1615488A	28/05/2016	05/06/2016	08/06/2016	09/06/2016
INTE1731318A	09/07/2017	09/07/2017	21/11/2017	15/12/2017
INTE1804348A	15/01/2018	05/02/2018	14/02/2018	15/02/2018
INTE2119792A	19/06/2021	20/06/2021	30/06/2021	02/07/2021
INTE2501371A	18/11/2024	18/11/2024	19/01/2025	05/02/2025
INTE9600522A	21/08/1996	21/08/1996	09/12/1996	20/12/1996
INTE9900627A	25/12/1999	29/12/1999	29/12/1999	30/12/1999
NOR19830111	08/12/1982	31/12/1982	11/01/1983	13/01/1983
NOR19830621	09/04/1983	18/04/1983	21/06/1983	24/06/1983
NOR19831115	16/08/1983	16/08/1983	15/11/1983	18/11/1983
NOR19861211	10/08/1986	10/08/1986	11/12/1986	09/01/1987

Sécheresse : 4

Code national CATNAT	Début le	Fin le	Arrêté du	Sur le JO du
INTE2112080A	01/07/2020	30/09/2020	20/04/2021	07/05/2021
INTE9100235A	01/06/1989	31/12/1990	14/05/1991	12/06/1991
INTE9700395A	01/01/1991	28/02/1997	19/09/1997	11/10/1997
INTE9900304A	01/03/1997	31/12/1998	22/06/1999	14/07/1999

Parcelle(s) : 000-AR-158, 91100 CORBEIL-ESSONNES

5 / 6 pages

ERRIAL_Parcelle_000-AR-158@91174_07052025_5

ANNEXE 3 : SITUATION DU RISQUE DE POLLUTION DES SOLS DANS UN RAYON DE 500 M AUTOUR DE VOTRE BIEN

Base des installations classées soumises à autorisation ou à enregistrement

Nom du site	Fiche détaillée
SMF MIGNON ET FILS	https://www.georisques.gouv.fr/risques/installations/donnees/details/0006503978
DIROMANO (ex BELGRAND)	https://www.georisques.gouv.fr/risques/installations/donnees/details/0006503961
CENTRE HOSPITALIER CORBEIL-ESSONNES	https://www.georisques.gouv.fr/risques/installations/donnees/details/0006503971

Inventaire CASIAS des anciens sites industriels et activités de services

Nom du site	Fiche détaillée
Fabrique de parfum	https://fiches-risques.brgm.fr/georisques/casias/SSP3881626
Station service	https://fiches-risques.brgm.fr/georisques/casias/SSP3881650
Travaux publics	https://fiches-risques.brgm.fr/georisques/casias/SSP3881643
Station de vidange et curage	https://fiches-risques.brgm.fr/georisques/casias/SSP3881646
	https://fiches-risques.brgm.fr/georisques/casias/SSP3881647
Station service	https://fiches-risques.brgm.fr/georisques/casias/SSP3881648
	https://fiches-risques.brgm.fr/georisques/casias/SSP3881649
Station service	https://fiches-risques.brgm.fr/georisques/casias/SSP3881651
Carrosserie, garage	https://fiches-risques.brgm.fr/georisques/casias/SSP3881672
	https://fiches-risques.brgm.fr/georisques/casias/SSP3881673
	https://fiches-risques.brgm.fr/georisques/casias/SSP3881734

Inventaire des site(s) pollué(s) placé(s) en secteur d'information sur les sols (SIS)

Nom du site	Fiche détaillée
Société MIGNON et FILS (SMF)	https://fiches-risques.brgm.fr/georisques/infosols/classification/SSP00000430101
Station Service BP Montconseil	https://fiches-risques.brgm.fr/georisques/infosols/classification/SSP00000560101



Etat des nuisances sonores aériennes

Les zones de bruit des plans d'exposition au bruit constituent des servitudes d'urbanisme (art. L. 112-3 du code de l'urbanisme) et doivent à ce titre être notifiées à l'occasion de toute cession, location ou construction immobilière.

Numéro de dossier R.25.387.CORBEIL
Date de la recherche : 07/05/2025

Cet état, à remplir par le vendeur ou le bailleur, est destiné à être intégré au dossier de diagnostic technique - DDT (annexé, selon le cas, à la promesse de vente ou, à défaut de promesse, à l'acte authentique de vente et au contrat de location ou annexé à ces actes si la vente porte sur un immeuble non bâti) et à être annexé à l'acte authentique de vente et, le cas échéant, au contrat préliminaire en cas de vente en l'état futur d'achèvement.

Cet état est établi sur la base des informations mises à disposition par arrêté préfectoral

n° [] du [] mis à jour le N/a

Adresse de l'immeuble 37 boulevard Henri Dunant (Appt : 31; Pk : 87) code postal ou Insee 91100 commune CORBEIL ESSONNES

Situation de l'immeuble au regard d'un ou plusieurs plans d'exposition au bruit (PEB)

L'immeuble est situé dans le périmètre d'un PEB révisé approuvé date [] oui non

1 Si oui, nom de l'aérodrome :

L'immeuble est concerné par des prescriptions de travaux d'insonorisation oui non
Si oui, les travaux prescrits ont été réalisés oui non

L'immeuble est situé dans le périmètre d'un autre PEB révisé approuvé date [] oui non

1 Si oui, nom de l'aérodrome :

Situation de l'immeuble au regard du zonage d'un plan d'exposition au bruit

L'immeuble se situe dans une zone de bruit d'un plan d'exposition au bruit définie comme :
zone A¹ forte zone B² forte zone C³ modéré zone D⁴

¹ (intérieur de la courbe d'indice Lden 70)

² (entre la courbe d'indice Lden 70 et une courbe choisie entre Lden 65 et 62)

³ (entre la limite extérieure de la zone B et la courbe d'indice Lden choisie entre 57 et 55)

⁴ (entre la limite extérieure de la zone C et la courbe d'indice Lden 50). Cette zone n'est obligatoire que pour les aérodromes mentionnés au I de l'article 1609 quater des articles A du code général des impôts. (et sous réserve des dispositions de l'article L. 112-9 du code de l'urbanisme pour les aérodromes dont le nombre de créneaux horaires attribuables fait l'objet d'une limitation réglementaire sur l'ensemble des plages horaires d'ouverture).

Nota bene : Lorsque le bien se situe sur 2 zones, il convient de retenir la zone de bruit la plus importante.

Documents de référence permettant la localisation de l'immeuble au regard des nuisances prises en compte

Le plan d'exposition au bruit est consultable sur le site Internet du Géoportail de l'institut national de l'information géographique et forestière (I.G.N) à l'adresse suivante : <https://www.geoportail.gouv.fr/>

Vendeur - Bailleur

Lieu / Date

Acquéreur - Locataire

Mr [] [] Roland Michel

CORBEIL ESSONNES / 07/05/2025

Exposition aux nuisances sonores aériennes				
A la commune			A l'immeuble	
Exposition aux risques	Plan de prévention	Etat	Exposé	Travaux réalisés
Néant	-	-	-	



ATTESTATION SUR L'HONNEUR réalisée pour le dossier n° **R.25.387.CORBEIL** relatif à l'immeuble bâti visité situé au : 37 boulevard Henri Dunant (Appt : 31; Pk : 87) 91100 CORBEIL ESSONNES.

Je soussigné, **Mihoubi Ariles**, technicien diagnostiqueur pour la société **DIMM Diagnostic Immo** atteste sur l'honneur être en situation régulière au regard de l'article L.271-6 du Code de la Construction, à savoir :

- Disposer des compétences requises pour effectuer les états, constats et diagnostics composant le dossier, ainsi qu'en atteste mes certifications de compétences :

Prestations	Nom du diagnostiqueur	Entreprise de certification	N° Certification	Echéance certif
Electricité	Mihoubi Ariles	BUREAU VERITAS CERTIFICATION France	12181027	24/10/2028 (Date d'obtention : 25/10/2021)
Amiante	Mihoubi Ariles	BUREAU VERITAS CERTIFICATION France	12181027	24/10/2028 (Date d'obtention : 25/10/2021)
Plomb	Mihoubi Ariles	BUREAU VERITAS CERTIFICATION France	12181027	24/10/2028 (Date d'obtention : 25/10/2021)
Termites	Mihoubi Ariles	BUREAU VERITAS CERTIFICATION France	12181027	24/10/2028 (Date d'obtention : 25/10/2021)
DPE	Mihoubi Ariles	BUREAU VERITAS CERTIFICATION France	12181027	14/12/2028 (Date d'obtention : 15/12/2021)
Gaz	Mihoubi Ariles	BUREAU VERITAS CERTIFICATION France	12181027	14/12/2028 (Date d'obtention : 15/12/2021)
Audit Energetique	Mihoubi Ariles	BUREAU VERITAS CERTIFICATION France	12181027	14/12/2028 (Date d'obtention : 13/03/2025)
Electricité	Mihoubi Ariles	BUREAU VERITAS CERTIFICATION France	12181027	24/10/2028 (Date d'obtention : 25/10/2021)

- Avoir souscrit à une assurance (AXA FRANCE IARD S.A n° 10592956604 valable jusqu'au 31/12/2025) permettant de couvrir les conséquences d'un engagement de ma responsabilité en raison de mes interventions.
- N'avoir aucun lien de nature à porter atteinte à mon impartialité et à mon indépendance ni avec le propriétaire ou son mandataire, ni avec une entreprise pouvant réaliser des travaux sur les ouvrages, installations ou équipements pour lesquels il m'est demandé d'établir les états, constats et diagnostics composant le dossier.
- Disposer d'une organisation et des moyens (en matériel et en personnel) appropriés pour effectuer les états, constats et diagnostics composant le dossier.

Fait à **CORBEIL ESSONNES**, le **07/05/2025**

Signature de l'opérateur de diagnostics :

Article L271-6 du Code de la Construction et de l'habitation

« Les documents prévus aux 1° à 4° et au 6° de l'article L. 271-4 sont établis par une personne présentant des garanties de compétence et disposant d'une organisation et de moyens appropriés. Cette personne est tenue de souscrire une assurance permettant de couvrir les conséquences d'un engagement de sa responsabilité en raison de ses interventions. Elle ne doit avoir aucun lien de nature à porter atteinte à son impartialité et à son indépendance ni avec le propriétaire ou son mandataire qui fait appel à elle, ni avec une entreprise pouvant réaliser des travaux sur les ouvrages, installations ou équipements pour lesquels il lui est demandé d'établir l'un des documents mentionnés au premier alinéa. Un décret en Conseil d'Etat définit les conditions et modalités d'application du présent article. »

Article L271-3 du Code de la Construction et de l'Habitation

« Lorsque le propriétaire charge une personne d'établir un dossier de diagnostic technique, celle-ci lui remet un document par lequel elle atteste sur l'honneur qu'elle est en situation régulière au regard des articles L.271-6 et qu'elle dispose des moyens en matériel et en personnel nécessaires à l'établissement des états, constats et diagnostics composant le dossier. »



Certificat attribué à

Ariles MIHOUBI

Bureau Veritas Certification certifie que les compétences de la personne mentionnée ci-dessus répondent aux exigences des arrêtés relatifs aux critères de certification de compétences ci-dessous pris en application des articles L271-6 et R 271.1 du Code de la Construction et de l'Habitation et relatifs aux critères de compétence des personnes physiques réalisant des dossiers de diagnostics techniques tels que définis à l'article L271-4 du code précité

DOMAINES TECHNIQUES	Référence des arrêtés	Date de certification originale	Validité du certificat *
Audit énergétique	Décret no 2023-1219 du 20 décembre 2023 définissant le référentiel de compétences et les modalités de contrôle de ces compétences pour les diagnostiqueurs immobiliers en vue de la réalisation de l'audit énergétique	13/03/2025	14/12/2028
DPE avec mention	Arrêté du 20 juillet 2023 définissant les critères de certification des diagnostiqueurs intervenant dans le domaine du diagnostic de performance énergétique, de leurs organismes de formation et les exigences applicables aux organismes de certification	28/02/2023	14/12/2028
Termites metropole	Arrêté du 1er juillet 2024 définissant les critères de certification des diagnostiqueurs intervenant dans les domaines du diagnostic amiante, électricité, gaz, plomb et termite, de leurs organismes de formation et les exigences applicables aux organismes de certification	25/10/2021	24/10/2028
Plomb sans mention (CREP)	Arrêté du 1er juillet 2024 définissant les critères de certification des diagnostiqueurs intervenant dans les domaines du diagnostic amiante, électricité, gaz, plomb et termite, de leurs organismes de formation et les exigences applicables aux organismes de certification	25/10/2021	24/10/2028
Gaz	Arrêté du 1er juillet 2024 définissant les critères de certification des diagnostiqueurs intervenant dans les domaines du diagnostic amiante, électricité, gaz, plomb et termite, de leurs organismes de formation et les exigences applicables aux organismes de certification	15/12/2021	14/12/2028
Électricité	Arrêté du 1er juillet 2024 définissant les critères de certification des diagnostiqueurs intervenant dans les domaines du diagnostic amiante, électricité, gaz, plomb et termite, de leurs organismes de formation et les exigences applicables aux organismes de certification	25/10/2021	24/10/2028
DPE sans mention	Arrêté du 20 juillet 2023 définissant les critères de certification des diagnostiqueurs intervenant dans le domaine du diagnostic de performance énergétique, de leurs organismes de formation et les exigences applicables aux organismes de certification	15/12/2021	14/12/2028
Amiante sans mention	Arrêté du 1er juillet 2024 définissant les critères de certification des diagnostiqueurs intervenant dans les domaines du diagnostic amiante, électricité, gaz, plomb et termite, de leurs organismes de formation et les exigences applicables aux organismes de certification	25/10/2021	24/10/2028

Date : 13/03/2025

Numéro du certificat : **12181027**

Samuel DUPRIEU - Président

* Sous réserve du respect des dispositions contractuelles et des résultats positifs des surveillances réalisées, ce certificat est valable jusqu'au : voir ci-dessus. Des informations supplémentaires concernant le périmètre de ce certificat ainsi que l'applicabilité des exigences du référentiel peuvent être obtenues en consultant l'organisme. Cliquez ici pour vérifier la validité de ce certificat.
Adresse de l'organisme certificateur : Bureau Veritas Certification France
1 Place Zaha Hadid 92400 Courbevoie



**BUREAU
VERITAS**

cofrac



**CERTIFICATION
DE PERSONNES**
ACCREDITATION
N°4-0087
Liste des sites et
portées disponibles
sur www.cofrac.fr



ATTESTATION

D'ASSURANCE RESPONSABILITE CIVILE Contrat n: 10592956604

Responsabilité civile Professionnelle
Diagnosticteur technique immobilier

Nous, soussignés, AXA FRANCE IARD S.A., Société d'Assurance dont le Siège Social est situé 313 Terrasses de l'Arche – 92727 NANTERRE Cédex, attestons que :

SARL DIMM DIAGNOSTIC IMMO

**10 ALLEE DES CHAMPS ELYSEES
91080 EVRY
Contrat : 10592956604/353**

A adhéré par l'intermédiaire de **LSN Assurances, 39 rue Mstislav Rostropovitch 75815 Paris cedex 17,** au contrat d'assurance Responsabilité Civile Professionnelle n°**10592956604,**


Garantissant les conséquences pécuniaires de la **Responsabilité Civile Professionnelle** de la société de Diagnostic Technique en Immobilier désignée ci-dessus dans le cadre des activités listées ci-après, ***sous réserve qu'elles soient réalisées par des personnes disposant des certificats de compétence en cours de validité exigés par la réglementation et des attestations de formation, d'Accréditation, d'Agrément au sens contractuel.***

Le montant de la garantie Responsabilité Civile Professionnelle est fixé à :
300 000,00€ par sinistre et 500 000,00€ par année d'assurance.

LA PRESENTE ATTESTATION EST VALABLE POUR LA PERIODE DU 01/03/2025 AU 31/12/2025 INCLUS SOUS RESERVE DES POSSIBILITES DE SUSPENSION OU DE RESILIATION EN COURS D'ANNEE D'ASSURANCE POUR LES CAS PREVUS PAR LE CODE DES ASSURANCES OU PAR LE CONTRAT.

LA PRESENTE ATTESTATION NE PEUT ENGAGER L'ASSUREUR AU DELA DES LIMITES, DES CLAUSES ET DES CONDITIONS DU CONTRAT AUXQUELLES ELLE SE REFERE.

Fait à NANTERRE le 04/03/2025
Pour servir et valoir ce que de droit.
POUR L'ASSUREUR :
LSN, par délégation de signature :


LSN Assurances
39 rue Mstislav Rostropovitch
CS 40020 - 75017 PARIS
RCS Paris 306 123 069 - N°ORIAS 07 000 473

AXA France IARD SA

Société anonyme au capital de 214 799 030 Euros
Siège social : 313, Terrasses de l'Arche - 92727 Nanterre Cedex 722 057 460 R.C.S. Nanterre
Entreprise régie par le Code des assurances - TVA intracommunautaire n° FR 14 722 057 460
Opérations d'assurances exonérées de TVA - art. 261-C CGI - sauf pour les garanties portées par AXA Assistance

Liste des activités garanties

Sous réserve de disposer des certificats de compétence en cours de validité exigés par la réglementation et des attestations de formation, d'Accréditation, d'Agrément au sens contractuel. (C = certification de compétence / F = attestation de formation / AC = accréditation / A = Agrément).

CATEGORIE 1 couvrant les activités couramment exercées par les diagnostiqueurs immobiliers.

- Diagnostic de performance énergétique (DPE) (DPE sans mention), C
- Diagnostic de performance énergétique des maisons individuelles (DPE sans mention), C
- Constat de risque d'exposition au plomb (CREP) (plomb sans mention), C
- Etat mentionnant la présence ou l'absence de matériaux ou produits contenant de l'amiante (amiante sans mention), C
- Contrôle périodique de l'amiante (amiante sans mention), C
- Dossier technique amiante (amiante sans mention), C
- Etat relatif à la présence de termites dans le bâtiment, C
- Etat parasitaire, insectes xylophages et champignons lignivores dont Mérule, **C termites et F Termites ou F Insectes Xylophages et champignons lignivores pour les non certifiés Termites.**
- Diagnostic Mérule F (car non pris en compte dans la certification Termites)
- L'état de l'installation intérieure de gaz, C
- L'état de l'installation intérieure d'électricité, C
- L'état d'installation d'assainissement non collectif, F
- Assainissement collectif, F
- L'état des risques et des pollutions (ERP),
- L'Etat des risques réglementés pour l'information des acquéreurs et des locataires (ERRIAL),
- L'information sur la présence d'un risque de mérule,
- Certificats de surface – Bien à la vente (Loi Carrez), F
- Certificats de surface – Bien à la location (Loi Boutin), F
- Vérifications de conformité de la sécurité des piscines,
- Document Unique d'évaluation des risques pour syndics de copropriété,
- Diagnostic humidité,
- Etats des lieux locatifs (des parties privatives),
- Assistance à la livraison de biens neufs,
- Activité de vente et/ou installation des détecteurs avertisseurs autonomes de fumée (DAAF) **sans travaux d'électricité et sans maintenance,**
- Certificat de logements décents, Normes d'habitabilité [notamment dans le cadre des dispositifs spéciaux de type de Robien, Scellier, Prêts conventionnés – prêts à taux zéro –, F
- Délivrance de l'attestation de prise en compte de la RT 2012. C (DPE sans mention)
- DPE en vue de l'obtention d'un Prêt à taux zéro (DPE sans mention), C
- Vérification de l'installation électrique du logement dans le cadre du télétravail, C
- Le carnet d'information du logement (CIL),
- Les Plans et Croquis de l'Avant-Projet Sommaire (APS), **à l'exception de toute activité de conception et de réalisation de travaux**
- L'état des arrêtés pris au titre de la police de la sécurité et de la salubrité des immeubles, locaux et installations (titre Ier du livre V du CCH),
- Certificat attestant la conformité de l'appareil de chauffage au bois aux règles d'installation et d'émission fixées par le représentant de l'Etat dans le département.
- Mesurage de la surface au sol des locaux tertiaires, F
- Audit énergétique, C

AXA France IARD SA

Société anonyme au capital de 214 799 030 Euros

Siège social : 313, Terrasses de l'Arche - 92727 Nanterre Cedex 722 057 460 R.C.S. Nanterre

Entreprise régie par le Code des assurances - TVA intracommunautaire n° FR 14 722 057 460

Opérations d'assurances exonérées de TVA - art. 261-C CGI - sauf pour les garanties portées par AXA Assistance

CATEGORIE 2 couvrant les activités suivantes EN SUS des activités de la catégorie 1

- Audit énergétique pour copropriété, **F**
- Diagnostic de performance énergétique (DPE) (DPE avec mention), **C**
- DPE projeté pour les Maisons individuelles (sans mention)
- DPE projeté pour les immeubles collectifs (avec mention)
- Diagnostic de risque d'intoxication au plomb dans les peintures (DRIPP) (plomb avec mention), **C**
- Constat après travaux Plomb, **C** (sans mention)
- Diagnostic de mesures surfaciques des poussières de plomb, **C** (sans mention)
- Recherche de plomb avant travaux, avant démolition (CREP avec ou sans mention), **C**
- Diagnostic du plomb dans l'eau,
- Contrôle périodique de l'amiante (amiante avec mention), **C**
- Constat visuel amiante de première et seconde restitution après travaux, **C** (amiante avec mention),
- Dossier technique amiante (amiante avec mention), **C**
- Diagnostic amiante avant démolition, **C** (avec mention)
- Diagnostic amiante avant travaux (RAAT), **F SS4** et quantification du volume de matériaux et produits contenant de l'amiante, **F**
- Bilans thermiques : par infiltrométrie et ou thermographie infrarouge,
- Réalisation de tests d'infiltrométrie et ou thermographie infrarouge selon le cahier des charges RT 2012, **F**
- Légionellose **sauf exclusions ci-après**,
- Diagnostic accessibilité handicapé dans les établissements recevant du public, (ERP, IOP, Y), **F**
- Diagnostic radon, **F**
- Dépistage radon, **A** (Autorité de Sûreté Nucléaire)
- Calcul des millièmes de copropriété et état descriptif de division. **F**
- Diagnostic Technique Global (DTG), **F BAC+3** dans le domaine Technique du Bâtiment ou **VAE équivalente, sous les réserves suivantes** :
 - L'adhérent exerce le diagnostic technique global tel que prévu par l'article L 731-1 du code de la construction et de l'habitation,
 - L'adhérent dispose des compétences prévues par le décret 2016-1965 du 28 décembre 2016,
 - Dont l'activité ne peut **en aucun cas** être assimilable à une mission de maîtrise d'œuvre.
- Projet de Plan Pluriannuel des Travaux du bâtiment, **F BAC+3** dans le domaine Technique du Bâtiment ou **VAE équivalente**.

Cette activité ne peut **en aucun cas** être assimilable à une mission de maîtrise d'œuvre.

Dans le cas contraire, aucune garantie ne sera accordée.